

Catalogue des données géographiques et des services aux communes

Mise à jour Avril 2026


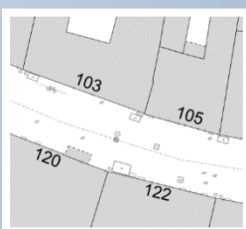
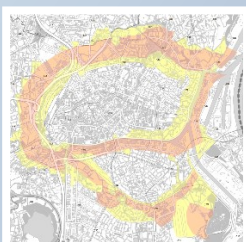
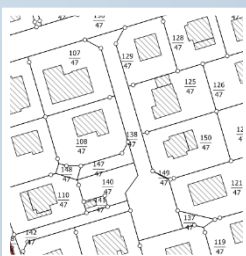





Table des matières

Utilisation du Catalogue	5
DONNEES DE REFERENCE	7
BD TOPOGRAPHIQUE	8
Référentiel Topographique à Grande Échelle (RTGE).....	8
Référentiel Topographique Simplifié (RTS).....	10
Réseau planimétrique.....	12
Réseau altimétrique.....	14
BD PARCELLAIRE	16
La BD parcellaire.....	16
Le plan cadastral napoléonien (1840).....	18
Le plan cadastral allemand (1889-1913).....	20
BD CARTOGRAPHIQUE	22
Cartographie 10 000.....	22
Cartographie 50 000.....	24
Cartographie 100 000.....	26
BD ADRESSES	28
Adresses.....	28
BD FILAIRE DE VOIE	30
Filaire de circulation et adresses.....	30
Vues immersives image 360°.....	32
BD ORTHOPHOTOGRAPHIE	34
Orthophotographie Pléiades 2025.....	34
Orthophotographie HD couleur 2022.....	36
Orthophotographie Pléiades 2022.....	38
Orthophotographie Spot 7 - 2019.....	40
Orthophotographie nocturne 2020 – Strasbourg et sa 1 ^{ère} couronne.....	42
BD 3D	44
Le LIDAR 2021.....	44
Le LIDAR 2025.....	46
Le LIDAR Raster hauteur toits 2021.....	48
Le modèle numérique de terrain Raster Élévation 2021.....	52
Le photomaillage 3D.....	54
DONNEES THEMATIQUES METROPOLITAINES	57
MOBILITE, INFRASTRUCTURE, DEPLACEMENT	58
Dispositif de retenue.....	58
Gestionnaire de voirie.....	60

Hiérarchisation des voies.....	62
Programmation des opérations sur l'espace public	64
État des chaussées et dépendances	66
Emprises concernant l'entretien préventif de la voirie	68
Bordures et ilots bordurés, sur le réseau structurant.....	70
Signalisation horizontale	72
Signalisation verticale statique.....	74
Stationnement vélos	76
Aménagements cyclables programmés 2020-2026	78
Lignes de bus	80
Arrêts de bus de la CTS	82
Anomalies sur l'espace public pour l'accessibilité aux personnes à mobilité réduite	84
SECURITE, PREVENTION	86
Sites et sols pollués	86
Plan de Prévention des Risques d'Inondation (PPRI)	88
Risques technologiques – PPRT et PAC	90
Cavités souterraines.....	92
Qualité de l'air.....	94
Plan d'Exposition au Bruit (PEB) et Plan de Gêne Sonore (PGS)	96
EAU, DECHET, PROPLETE	98
Points d'apport volontaire.....	98
Bornes de déchets alimentaires	100
Distributeurs de sacs de tri	102
Composteurs publics.....	104
Bornes (poubelles publiques)	106
Viabilité hivernale	108
Toilettes publiques.....	110
Points d'eau.....	112
Thématique canine	114
PAYSAGES, NATURE	116
Ilots agricoles.....	116
Zones humides avérées.....	118
Trames verte et bleue	120
Patrimoine arboré.....	122
ECONOMIE.....	124
Base SIRENE	124
Zones d'activités économiques existantes.....	126
URBANISME.....	128
Plan Local d'Urbanisme.....	128
Droits du sol	130
Zones d'aménagement concerté	132

Les projets urbains	134
Permis de construire ayant un avis favorable produisant au moins un logement	136
Règlement local de publicité intercommunal	138
Données d’instruction liées aux enseignes et publicité sur le domaine public	140
Monuments historiques.....	142
CONSTRUCTION, IMMOBILIER, ENERGIE.....	144
Réseaux de chaleur	144
Bibliothèques et médiathèques	146
Documentation du patrimoine bâti.....	148
SANTE, SPORT.....	150
Aires d’agrès le long des parcours Vitaboucle	150
ALERTES, REMONTEES DE SIGNALEMENT	152
Signalements d’anomalies	152
LES SERVICES AUX COMMUNES.....	154
Services rendus par l’Eurométropole de Strasbourg	155
Services identifiés à développer (socle de base)	156

Utilisation du Catalogue

Le présent catalogue a été conçu pour un usage optimisé en version numérique (pdf). La table des matières renvoie directement aux données recherchées grâce à des liens hypertextes.

Le catalogue se divise en trois parties :

- **Les données de référence :**

Il s'agit des données d'intérêt général, permettant d'avoir une connaissance générale du territoire. Elles constituent un socle sur lequel s'appuient les données thématiques. Elles sont garantes de la cohérence spatiale de l'action territoriale. Leur qualité est essentielle : précision, exhaustivité, actualisation. Elles sont pour majorité produites, gérées et diffusées par le service Géomatique et connaissance du territoire de l'Eurométropole de Strasbourg.

- **Les données thématiques métropolitaines**

Il s'agit des données produites par les services de l'Eurométropole, dans le cadre des compétences qu'ils exercent. Elles sont dites métropolitaines lorsqu'elles concernent tout le territoire de l'Eurométropole de Strasbourg.

Ces données sont entièrement gérées et organisées par les services compétents. Elles leur permettent d'une part d'avoir une connaissance géographique de leur patrimoine, pour de l'aide à la gestion, et d'autre part d'organiser et de prévoir les aménagements futurs, pour de l'aide à la décision (projet urbain, circuit de viabilité...). Ainsi le SIG facilite l'organisation et le déploiement d'interventions sur le territoire, en croisant les différentes compétences et les différents services de la collectivité.

Chaque donnée de référence ou thématique présentée dans le catalogue est une fiche synthétique décrite en page paire et illustrée en page impaire.


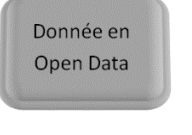
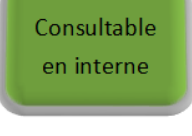
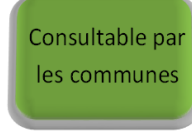
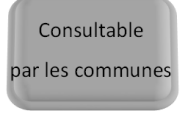
Un lien hypertexte en bas de la page de description permet d'accéder à une fiche de métadonnées davantage détaillée. Cette dernière est également directement accessible à partir du [Géocatalogue de l'EMS](#)

- **Les services aux communes**

Le service Géomatique et connaissance du territoire accompagne largement les services de l'Eurométropole dans le développement de l'usage de l'information géographique (collecte de données, mise à jour, exploitation, diffusion...).

Le présent document présente plus en détail les services rendus aux communes de l'Eurométropole de Strasbourg, ou à développer au titre d'un « socle de base ».

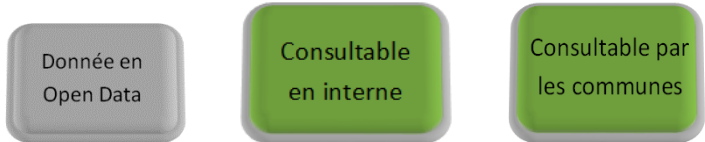
La consultation des données:

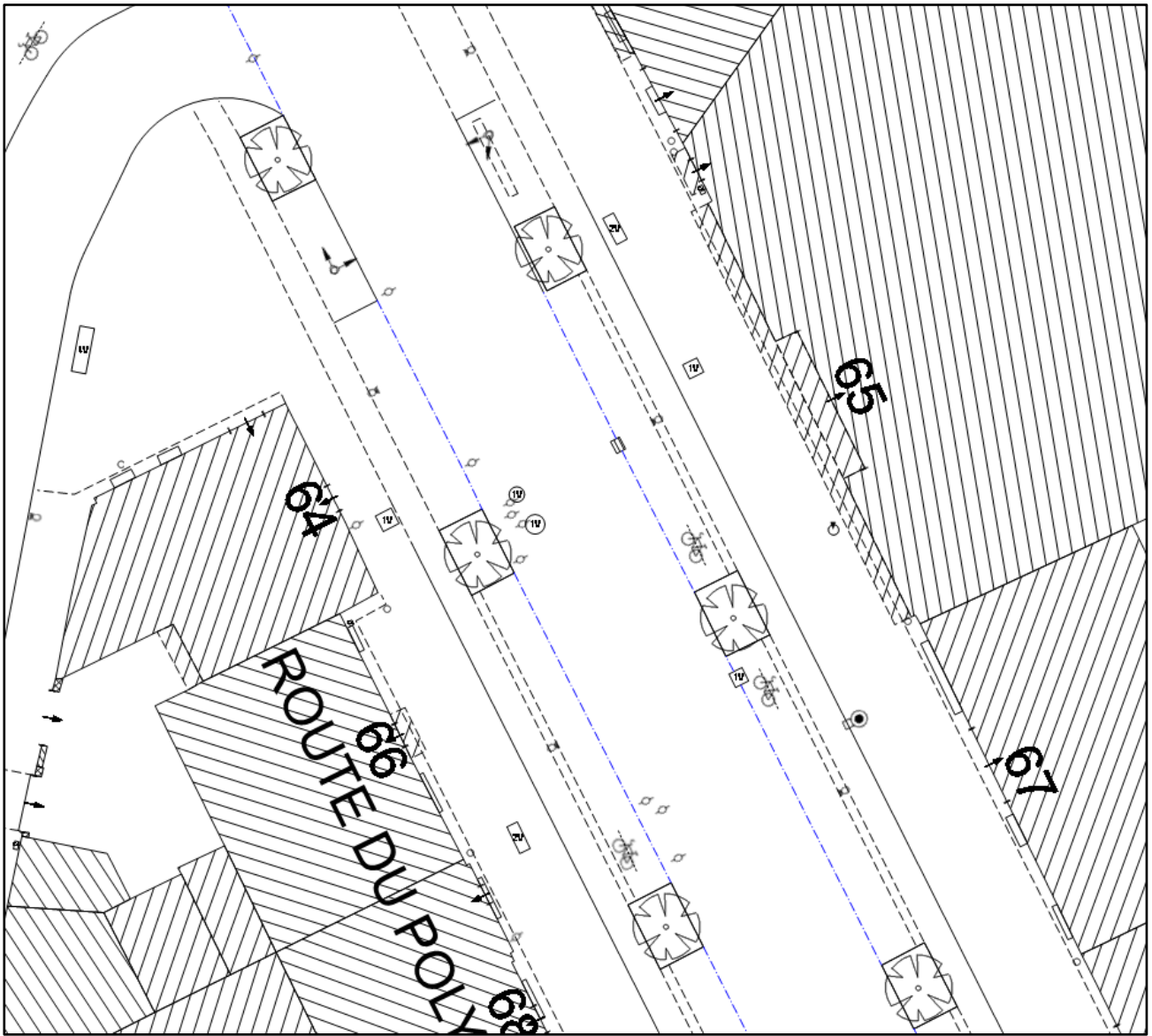
	Les données sont accessibles en lecture, par tout citoyen, soit sur https://data.strasbourg.eu/ , soit sur https://www.datagrandest.fr , soit un autre site public
	Les données ne sont pas accessibles en lecture au citoyen via les sites publics
	Les données sont accessibles en lecture par les services de l'Eurométropole au moyen des outils internes de la géomatique
	Les données sont accessibles en lecture par les communes membres de l'Eurométropole de Strasbourg au moyen de l'intranet cartographique
	Les données ne sont pas accessibles en lecture par les communes membres de l'Eurométropole de Strasbourg au moyen de l'intranet cartographique

DONNEES DE REFERENCE

BD TOPOGRAPHIQUE

Référentiel Topographique à Grande Échelle (RTGE)

Catégorie	BD topographique
Définition	<p>Base de données topographiques comprenant le bâti, les voies de communications, les aménagements, le mobilier urbain, les affleurements, l'hydrographie, l'orographie, les adresses postales et la toponymie. Cette énumération d'éléments correspond aux niveaux de la base de données comprenant les classes d'objets.</p> <p>Cette base de données couvre les zones aménagées de la métropole (environ 180km²), y compris les voies de liaison routière hors agglomération. Dans les espaces privés clôturés, seuls le bâti et les voies principales sont relevés.</p> <p>Elle est utilisée pour tous les projets détaillés, le positionnement des réseaux, les interventions sur le terrain, l'expertise et tous les traitements requérant des données de grande précision.</p> <p>Cette base de données est produite dans le cadre de la Convention de la Commission d'Information Géographique de l'Agglomération de Strasbourg (CIGAS). Elle est gérée par le Département Données de Référence du Service Géomatique et Connaissance du Territoire.</p>
Étendue	Eurométropole de Strasbourg
Type de donnée	Vecteur
Système de projection	RGF93 – Lambert 93 CC48 (EPSG:3948)
Actualité	Date de création: 01/01/1994 Fréquence de mise à jour: en continu
Gestionnaire	Direction Urbanisme et Territoires Service Géomatique et Connaissance du Territoire Eurométropole de Strasbourg
Consultation	
Lien vers la fiche de métadonnées	fr.strasbourg.eu 2021 09 14 15



Donnée éditée en l'état au 12 janvier 2022

Référentiel Topographique Simplifié (RTS)

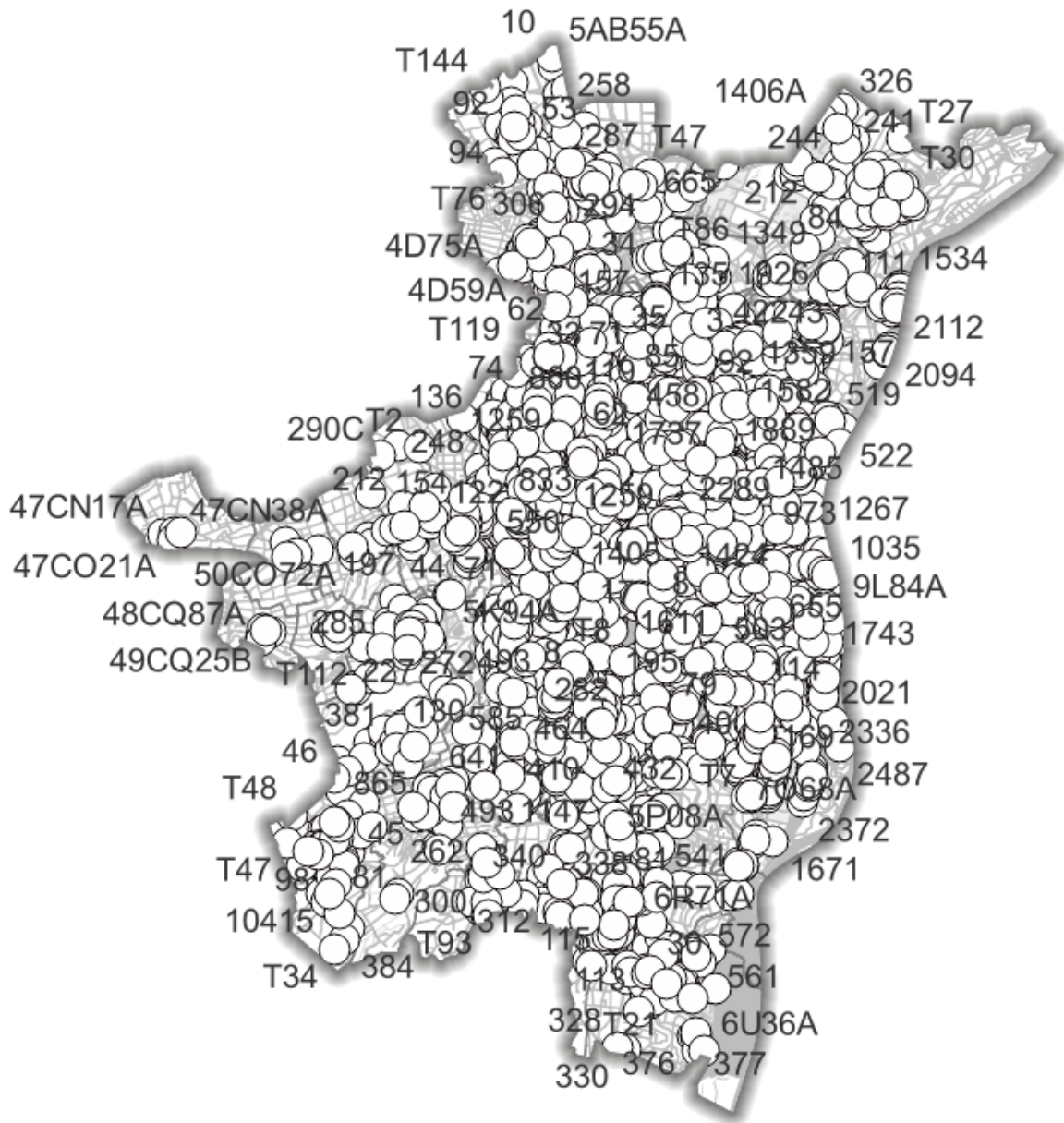
Catégorie	BD topographique
Définition	<p>Base de données topographiques simplifiée comprenant le bâti, les voies de communication, l'hydrographie et la toponymie.</p> <p>Cette base de données couvre les zones aménagées de la métropole (environ 180km²), y compris les voies de liaison routière hors agglomération.</p> <p>La base de données Référentiel Topographique Simplifié (RTS) est l'information topographique de référence disponible en « open data ». Elle est suffisante pour une visualisation du territoire à l'échelle d'un quartier.</p>
Étendue	Eurométropole de Strasbourg
Type de donnée	Vecteur
Système de projection	RGF93 – Lambert 93 CC48 (EPSG:3948)
Actualité	<p>Date de création: 01/01/1995</p> <p>Fréquence de mise à jour: trimestrielle</p>
Gestionnaire	<p>Direction Urbanisme et Territoires</p> <p>Service Géomatique et Connaissance du Territoire</p> <p>Eurométropole de Strasbourg</p>
Consultation	<div style="display: flex; justify-content: space-around; align-items: center;"> <div style="border: 1px solid gray; border-radius: 10px; background-color: #76b82a; color: white; padding: 10px; text-align: center;">Donnée en Open Data</div> <div style="border: 1px solid gray; border-radius: 10px; background-color: #76b82a; color: white; padding: 10px; text-align: center;">Consultable en interne</div> <div style="border: 1px solid gray; border-radius: 10px; background-color: #76b82a; color: white; padding: 10px; text-align: center;">Consultable par les communes</div> </div>
Lien vers la fiche de métadonnées	fr.strasbourg.eu/2021/11/15/24



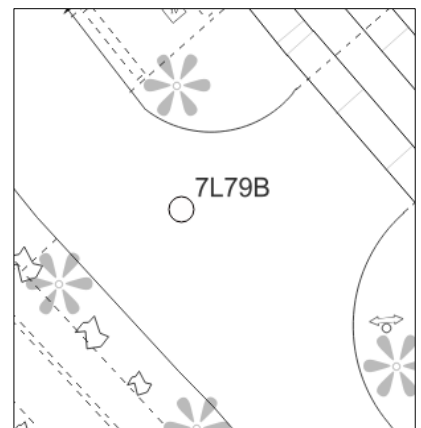
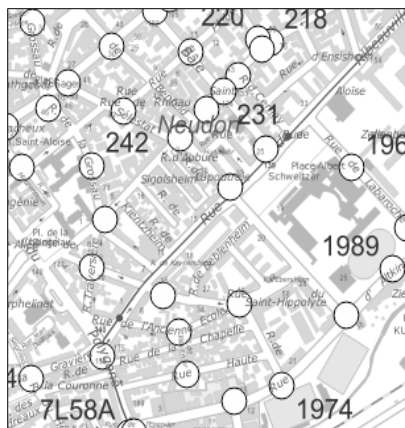

Donnée éditée en l'état au 12 janvier 2022

Réseau planimétrique

Catégorie	BD topographique
Définition	<p>Les réseaux constituent les réalisations des systèmes de référence géodésiques. L'accès aux références nationales (RGF93, IGN69, IGN78...) ou internationales (ITRS, ETRS89...) se fait entre autres au moyen des coordonnées de repères matérialisés. En France, le réseau national est géré par l'IGN (geodesie.ign.fr). L'Eurométropole de Strasbourg densifie ce réseau national en ajoutant des repères supplémentaires pour faciliter l'accès à la référence planimétrique nationale pour ses propres équipes ou pour ses prestataires.</p> <p>Il existe deux niveaux de repères planimétriques :</p> <ul style="list-style-type: none"> - les points repérés sont constitués de la matérialisation des points de triangulation ou des points de polygonations issus du canevas cadastral, les points dits VRD sont des points mis en place pour les besoins topographiques sans lien avec les données cadastrales - les stations de géomètres sont l'ensemble des points matérialisés mis en place dans le cadre de la mise à jour de la BD RTGE par les équipes en interne ou les prestataires. Ces points sont réservés à un usage interne.
Étendue	Eurométropole de Strasbourg
Type de donnée	Vecteur
Système de projection	RGF93 – Lambert 93 CC48 (EPSG:3948)
Actualité	<p>Date de création: 01-01-1994</p> <p>Fréquence de mise à jour:</p>
Gestionnaire	<p>Direction Urbanisme et Territoires</p> <p>Service Géomatique et Connaissance du Territoire</p> <p>Eurométropole de Strasbourg</p>
Consultation	<div style="display: flex; justify-content: space-around; align-items: center;"> <div style="border: 1px solid gray; border-radius: 15px; background-color: #76b82a; color: white; padding: 10px; text-align: center;">Donnée en Open Data</div> <div style="border: 1px solid gray; border-radius: 15px; background-color: #76b82a; color: white; padding: 10px; text-align: center;">Consultable en interne</div> <div style="border: 1px solid gray; border-radius: 15px; background-color: #76b82a; color: white; padding: 10px; text-align: center;">Consultable par les communes</div> </div>
Lien vers la fiche de métadonnées	fr strasbourg.eu 2023 08 10 18

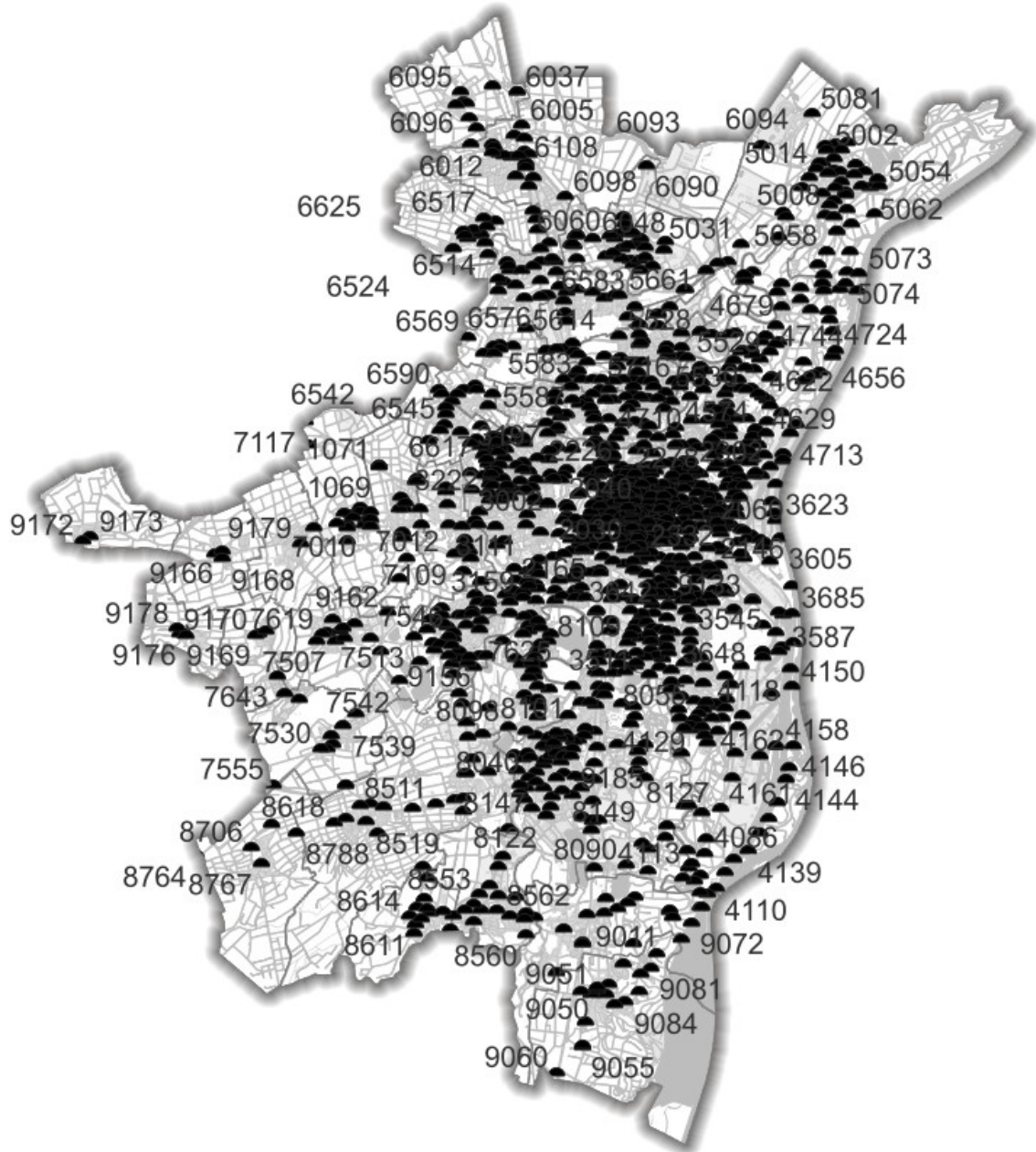


Donnée éditée en l'état au 15 mars 2024 sur les 3 extraits

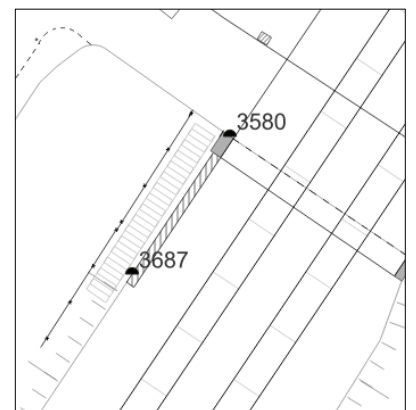
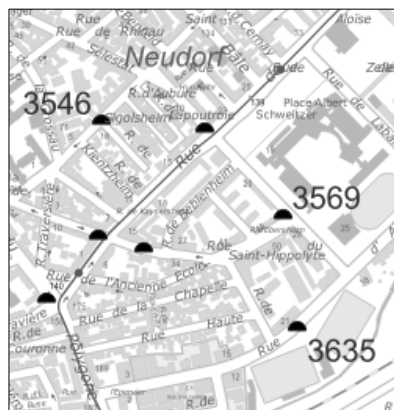



Réseau altimétrique

Catégorie	BD topographique
Définition	Les réseaux constituent les réalisations des systèmes de référence géodésiques. L'accès aux références nationales (RGF93, IGN69, IGN78...) ou internationales (ITRS, ETRS89...) se fait entre autres au moyen des coordonnées de repères matérialisés. En France, le réseau national est géré par l'IGN (geodesie.ign.fr). L'Eurométropole de Strasbourg densifie ce réseau national en ajoutant des repères supplémentaires pour faciliter l'accès à la référence altimétrique nationale pour ses propres équipes ou pour ses prestataires.
Étendue	Eurométropole de Strasbourg
Type de donnée	Vecteur
Système de projection	RGF93 – Lambert 93 CC48 (EPSG:3948)
Actualité	Date de création: Fréquence de mise à jour:
Gestionnaire	Direction Urbanisme et Territoires Service Géomatique et Connaissance du Territoire Eurométropole de Strasbourg
Consultation	<div style="display: flex; justify-content: space-around; align-items: center;"> <div style="border: 1px solid gray; border-radius: 10px; background-color: #76b82a; color: white; padding: 5px; text-align: center;">Donnée en Open Data</div> <div style="border: 1px solid gray; border-radius: 10px; background-color: #76b82a; color: white; padding: 5px; text-align: center;">Consultable en interne</div> <div style="border: 1px solid gray; border-radius: 10px; background-color: #76b82a; color: white; padding: 5px; text-align: center;">Consultable par les communes</div> </div>
Lien vers la fiche de métadonnées	fr strasbourg.eu 2023 08 10 22



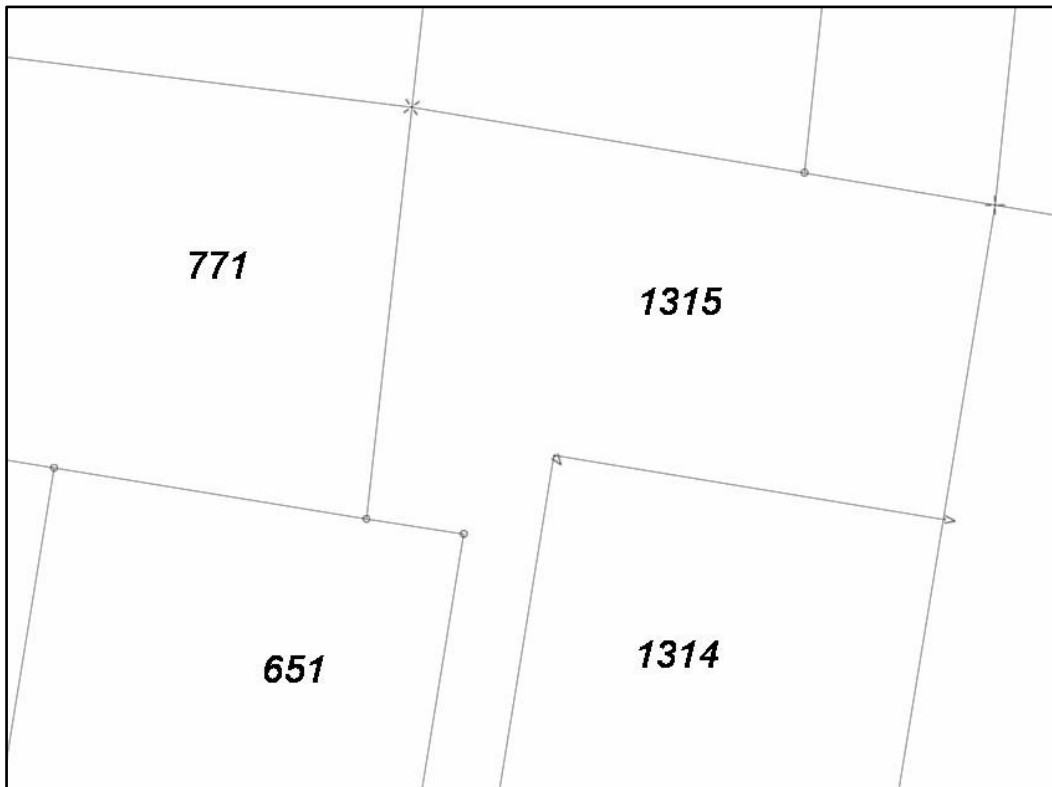
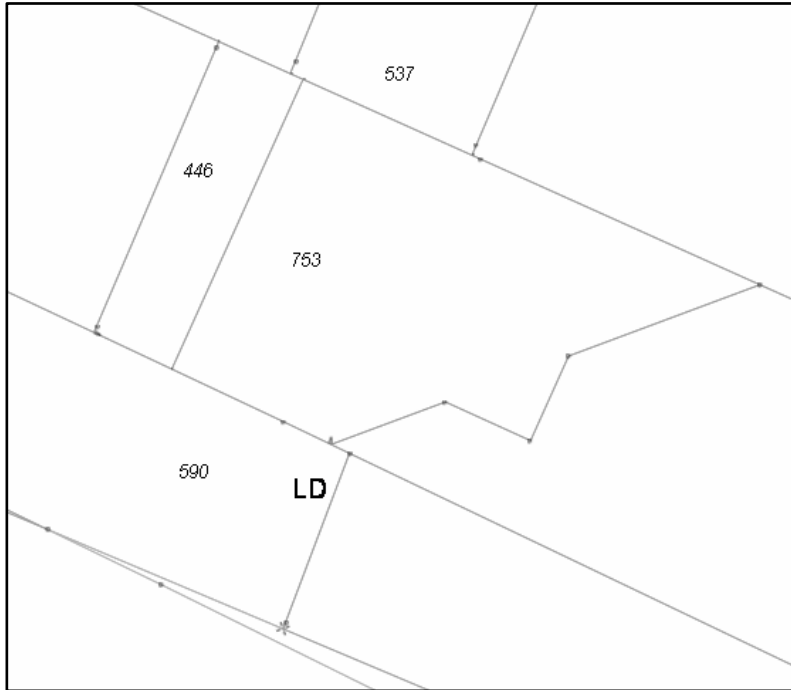
Donnée éditée en l'état au 15 mars 2024 sur les 3 extraits



BD PARCELLAIRE

La BD parcellaire

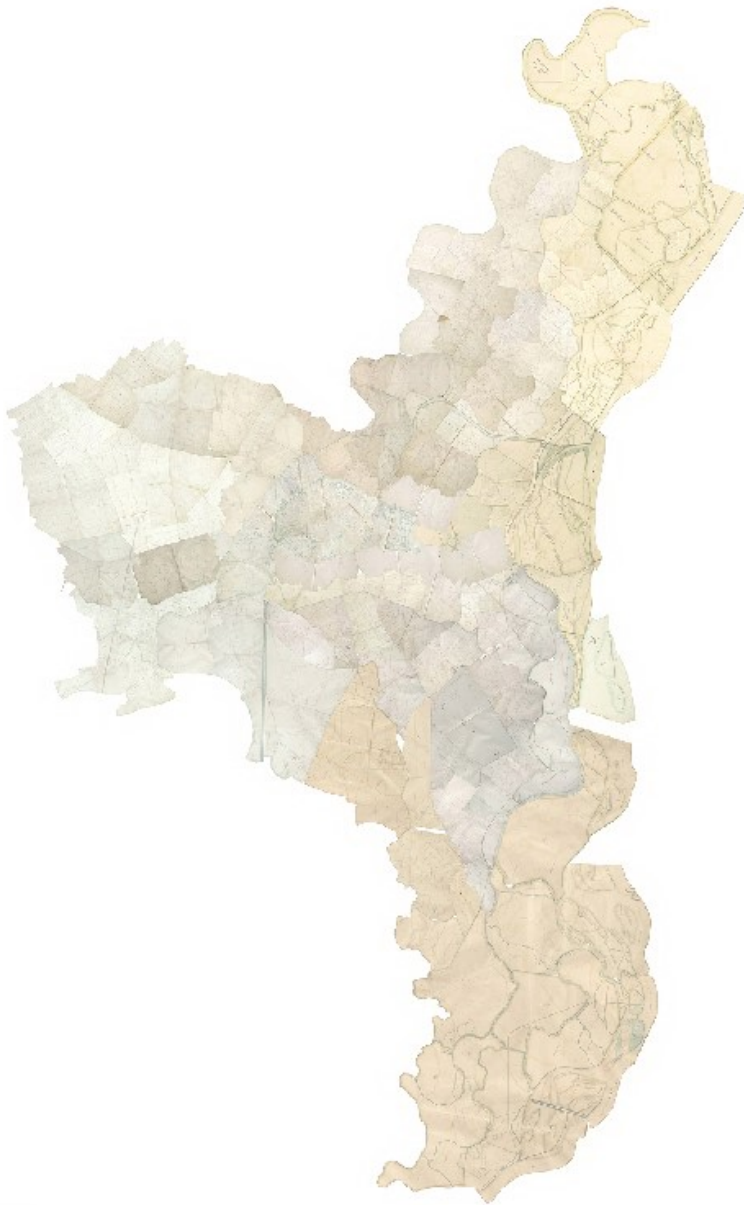
Catégorie	BD parcellaire
Définition	<p>La BD parcellaire de l'Eurométropole de Strasbourg est constituée des données sur les charges, parcelles, sections, communes et repères de parcelles.</p> <p>Ces données sont gérées par le service Géomatique et Connaissance du Territoire sur la base des documents produits par le cadastre et les géomètres experts</p>
Étendue	Eurométropole de Strasbourg
Type de donnée	Vecteur
Système de projection	RGF93 – Lambert 93 CC48 (EPSG:3948)
Actualité	<p>Date de création: 01/01/1991</p> <p>Fréquence de mise à jour: en continu</p>
Gestionnaire	<p>Direction Urbanisme et Territoires</p> <p>Service Géomatique et Connaissance du Territoire</p> <p>Eurométropole de Strasbourg</p>
Consultation	<div style="display: flex; justify-content: space-around; align-items: center;"><div style="border: 1px solid gray; border-radius: 10px; padding: 5px; background-color: #76b82a; color: white; text-align: center;">Donnée en Open Data</div><div style="border: 1px solid gray; border-radius: 10px; padding: 5px; background-color: #76b82a; color: white; text-align: center;">Consultable en interne</div><div style="border: 1px solid gray; border-radius: 10px; padding: 5px; background-color: #76b82a; color: white; text-align: center;">Consultable par les communes</div></div> <p>Les propriétaires des parcelles ne sont consultables par les communes que sur leur commune.</p>
Lien vers la fiche de métadonnées	fr.strasbourg.eu/2022/03/15/68



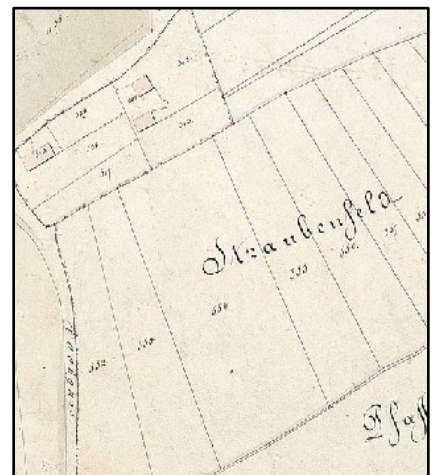
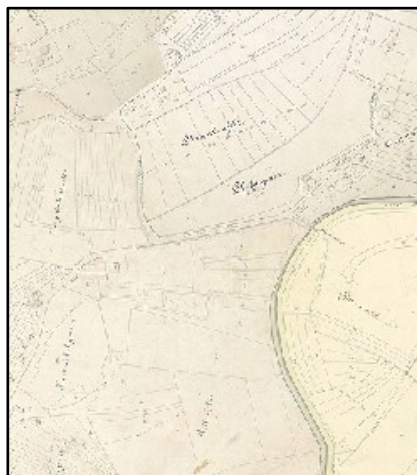
Donnée éditée en l'état au 12 janvier 2022

Le plan cadastral napoléonien (1840)

Catégorie	BD parcellaire
Définition	<p>Le cadastre napoléonien est une collection de plans cadastraux parcellaires. Le plan cadastral napoléonien de Strasbourg est constitué d'un ensemble de feuilles de sections cadastrales (aux échelles 1/1250e ou 1/2500e) reliées dans des registres. Il est conservé par les archives de la ville et de l'Eurométropole de Strasbourg. Ce document était le premier outil juridique et fiscal, permettant d'imposer équitablement les citoyens aux contributions foncières.</p> <p>Les levés initiaux (arpentage) ayant servis à la rédaction des plans de Strasbourg, ont été réalisés vers 1840.</p> <p>Les sections cadastrales ont été géoréférencées et assemblées afin d'obtenir une image continue du territoire superposable aux données topographiques au niveau du sol.</p> <p>Le service Géomatique et Connaissance du Territoire produit et diffuse le plan sous forme numérique et papier.</p> <p>Le plan peut être utilisé:</p> <ul style="list-style-type: none"> - comme illustration (carte ou fond de carte) dans les rapports ou les études - pour analyser les évolutions du territoire (étalement urbain, évolution des infrastructures...)
Étendue	Strasbourg (En cours de constitution pour le restant du territoire de l'Eurométropole)
Type de donnée	Raster avec une résolution du pixel de 21 cm sol
Système de projection	RGF93 – Lambert 93 CC48 (EPSG:3948)
Actualité	Date de création: 10/03/2017
Gestionnaire	<p>Direction Urbanisme et Territoires</p> <p>Service Géomatique et Connaissance du Territoire</p> <p>Eurométropole de Strasbourg</p>
Consultation	<div style="display: flex; justify-content: space-around; align-items: center;"> <div style="border: 1px solid gray; border-radius: 15px; background-color: #76b82a; color: white; padding: 10px; text-align: center;">Donnée en Open Data</div> <div style="border: 1px solid gray; border-radius: 15px; background-color: #76b82a; color: white; padding: 10px; text-align: center;">Consultable en interne</div> <div style="border: 1px solid gray; border-radius: 15px; background-color: #76b82a; color: white; padding: 10px; text-align: center;">Consultable par les communes</div> </div>
Lien vers la fiche de métadonnées	fr strasbourg.eu 2018 01 25 54

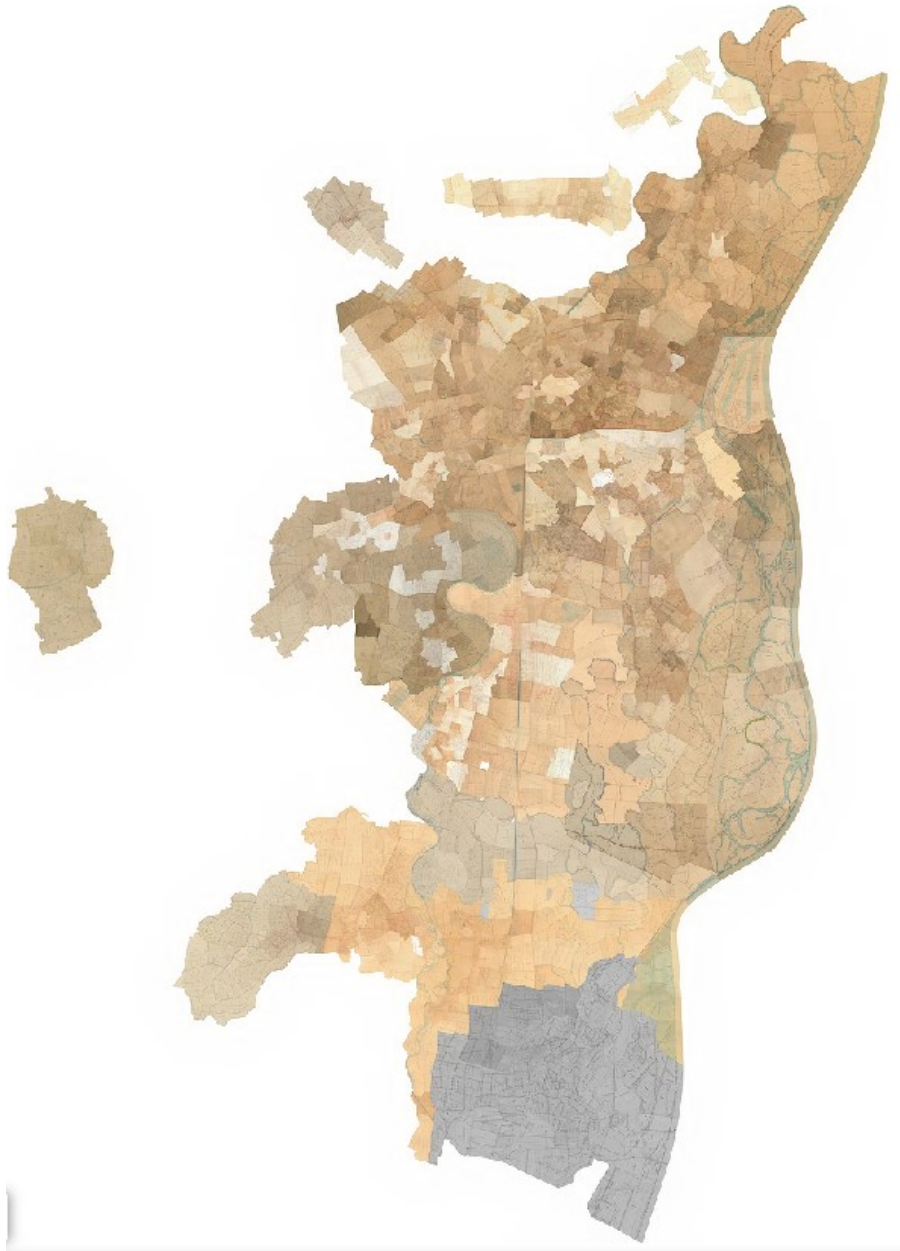


Donnée éditée en l'état au 12 janvier 2022 sur la carte et les 3 extraits

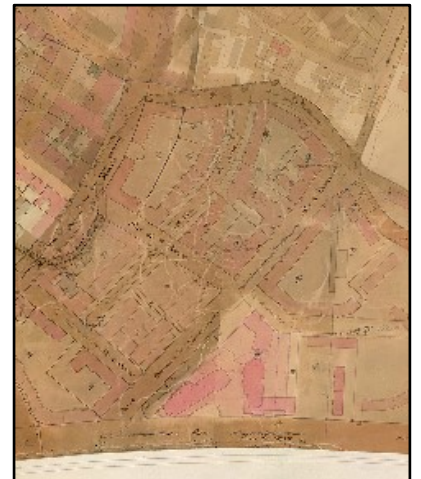


Le plan cadastral allemand (1889-1913)

Catégorie	BD parcellaire
Définition	<p>Le cadastre allemand est une collection de plans cadastraux parcellaires, constitué d'un ensemble de feuilles de sections cadastrales (aux échelles 1/500e ou 1/1000e).</p> <p>Après des travaux de triangulation et de polygonaion, les opérations initiales de levés de détails, ayant servi à la rédaction des plans, ont été réalisées entre 1889 et 1913 par l'administration allemande. Les plans comportent les limites et repères parcellaires, les bâtis et d'autres éléments topographiques (voirie, affleurements...)</p> <p>Les feuilles de sections cadastrales ont été géoréférencées et assemblées afin d'obtenir une image continue du territoire superposable aux données topographiques au niveau du sol.</p> <p>Le service Géomatique et Connaissance du Territoire produit et diffuse le plan sous forme numérique et papier. Aujourd'hui, les communes de Strasbourg, Eschau, Fegersheim, Illkirch-Graffenstaden, Lipsheim, Ostwald, Plobsheim, Bischheim, Hangenbieten, Lingolsheim et Mittelhausbergen sont disponibles. Le travail est en cours sur le reste de l'Eurométropole.</p> <p>Le plan peut être utilisé:</p> <ul style="list-style-type: none"> - comme illustration (carte ou fond de carte) dans les rapports ou les études - pour analyser les évolutions du territoire (étalement urbain, évolution des infrastructures...)
Étendue	Eurométropole de Strasbourg (En cours de constitution)
Type de donnée	Raster, avec une résolution du pixel de 10 cm sol
Système de projection	RGF93 – Lambert 93 CC48 (EPSG:3948)
Actualité	Date de création: 20/06/2017
Gestionnaire	<p>Direction Urbanisme et Territoires</p> <p>Service Géomatique et Connaissance du Territoire</p> <p>Eurométropole de Strasbourg</p>
Consultation	<div style="display: flex; justify-content: space-around; align-items: center;"> <div style="border: 1px solid gray; border-radius: 10px; background-color: #76b82a; color: white; padding: 5px; text-align: center;">Donnée en Open Data</div> <div style="border: 1px solid gray; border-radius: 10px; background-color: #76b82a; color: white; padding: 5px; text-align: center;">Consultable en interne</div> <div style="border: 1px solid gray; border-radius: 10px; background-color: #76b82a; color: white; padding: 5px; text-align: center;">Consultable par les communes</div> </div>
Lien vers la fiche de métadonnées	fr strasbourg.eu 2018 01 26 13



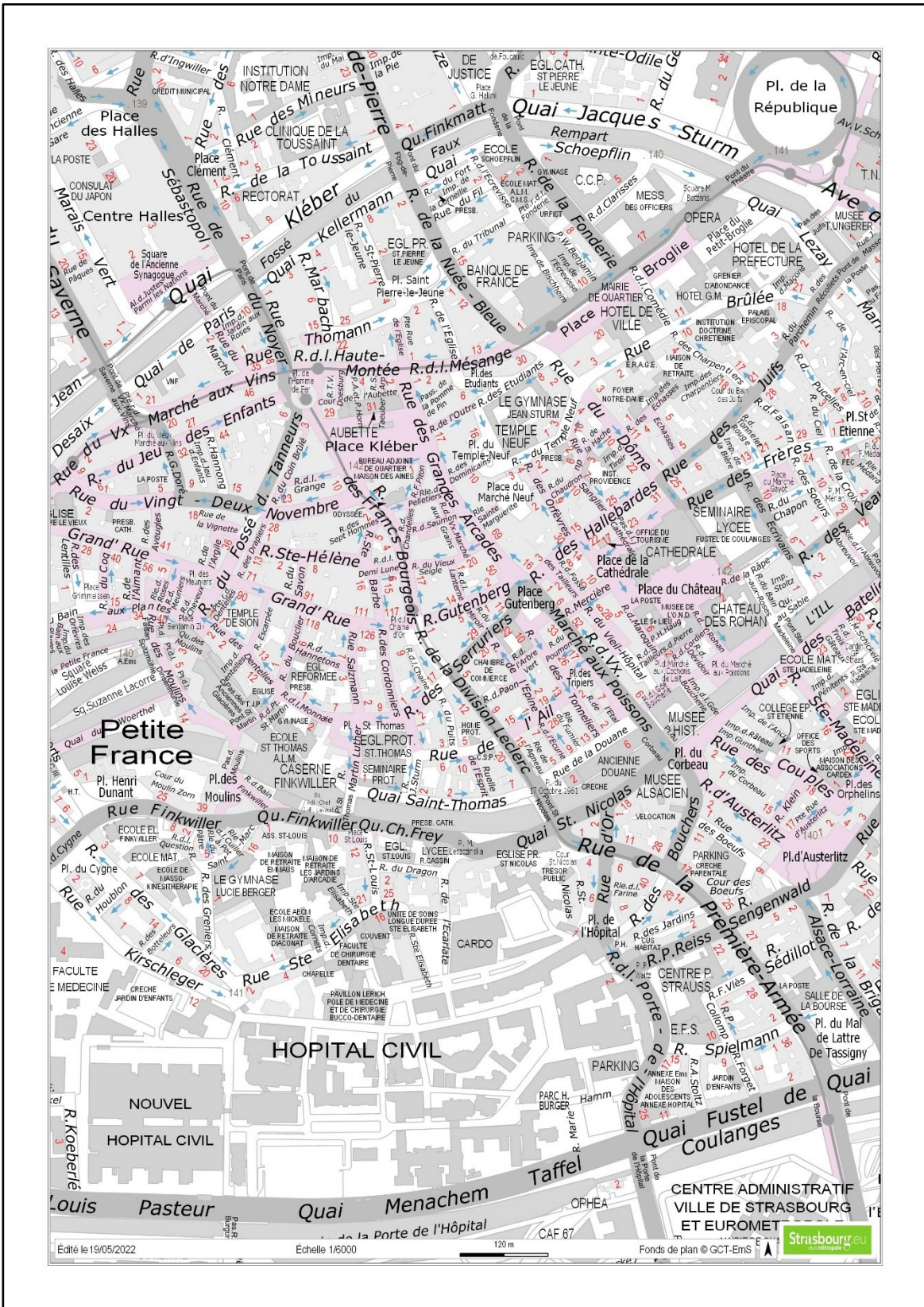
Donnée éditée en l'état au 12 janvier 2022 sur la carte et les 3 extraits



BD CARTOGRAPHIQUE

Cartographie 10 000

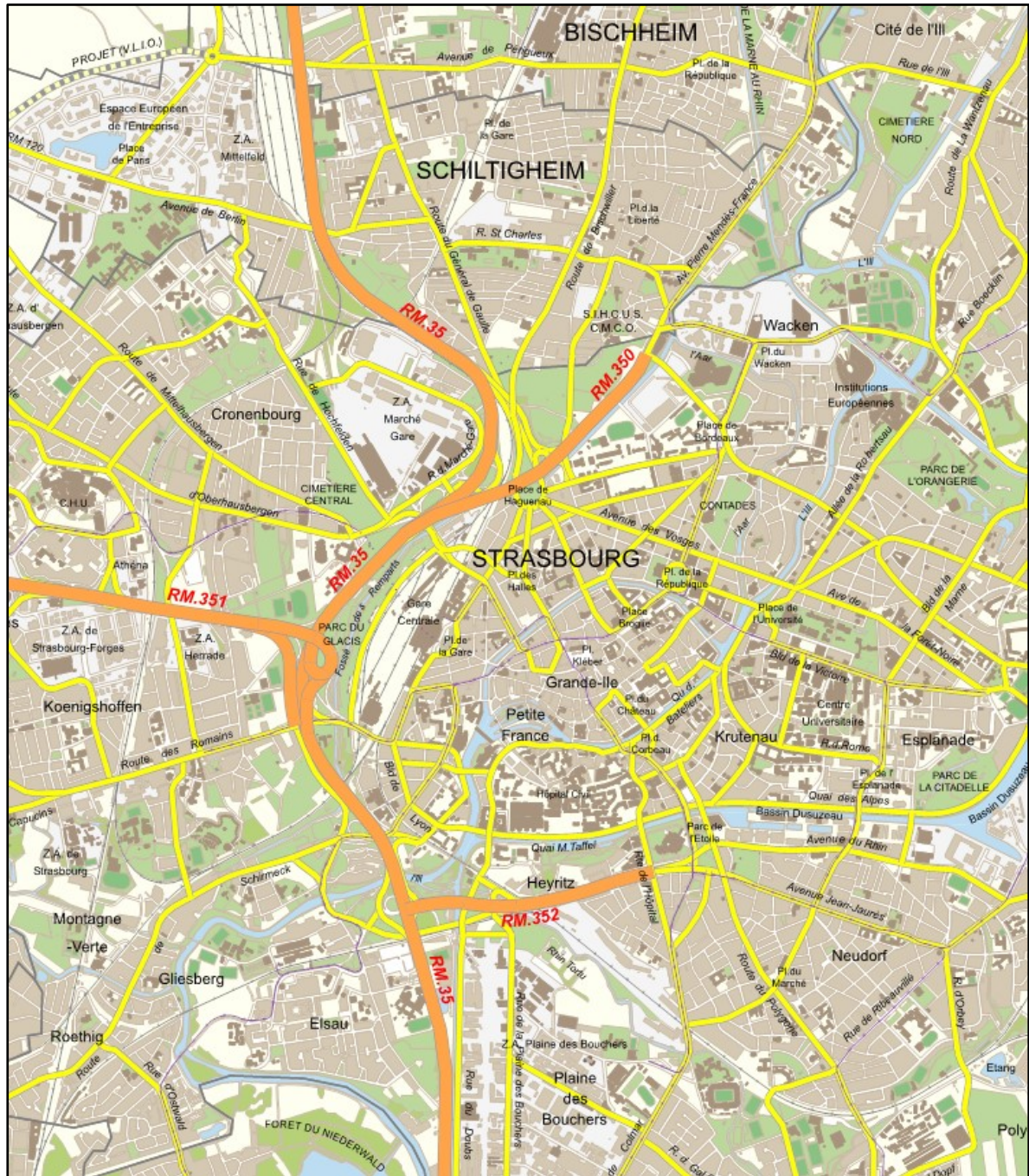
Catégorie	BD cartographique
Définition	<p>Cartographie pour des échelles moyennes (du 1/5 000e au 1/25 000e) sur le territoire de l'Eurométropole de Strasbourg (EMS), des communes adjacentes et de la ville de Kehl (soit environ 800 km2).</p> <p>Elle est une BD schématique (anamorphose des voies) de précision 5 à 10m, comprenant le bâti, les voies de communication, les espaces verts, l'hydrographie et la toponymie.</p> <p>Elle est l'information de référence pour les actions de communication, de consultation et de diffusion en volume à l'échelle d'une commune.</p>
Étendue	Eurométropole de Strasbourg
Type de donnée	Vecteur
Système de projection	RGF93 – Lambert 93 CC48 (EPSG:3948)
Actualité	<p>Date de création: 01/01/1994</p> <p>Fréquence de mise à jour: en continu</p>
Gestionnaire	<p>Direction Urbanisme et Territoires</p> <p>Service Géomatique et Connaissance du Territoire</p> <p>Eurométropole de Strasbourg</p>
Consultation	<div style="display: flex; justify-content: space-around; align-items: center;"><div style="border: 1px solid gray; border-radius: 10px; padding: 5px; background-color: #76b82a; color: white; text-align: center;">Donnée en Open Data</div><div style="border: 1px solid gray; border-radius: 10px; padding: 5px; background-color: #76b82a; color: white; text-align: center;">Consultable en interne</div><div style="border: 1px solid gray; border-radius: 10px; padding: 5px; background-color: #76b82a; color: white; text-align: center;">Consultable par les communes</div></div>
Lien vers la fiche de métadonnées	fr.strasbourg.eu/2018/11/16/75



Donnée éditée en l'état au 12 janvier 2022

Cartographie 50 000

Catégorie	BD cartographique
Définition	<p>Cartographie pour des échelles moyennes (du 1/25 000e au 1/75 000e) sur le territoire de l'Eurométropole de Strasbourg, des communes adjacentes et la ville de Kehl (620 km²).</p> <p>Elle est une BD schématique (axe des voies) de précision décimétrique, comprenant les îlots bâtis, les axes de communication, les espaces verts, les cours d'eau, les lieux publics, des points de niveau et la toponymie. Elle est l'information de référence pour les actions de communication, de consultation et de diffusion en volume à l'échelle intercommunale.</p> <p>La Base de Données est vectorielle en 2 Dimensions. Elle comporte 17 classes, soit environ 22 000 objets. Sa mise à jour est annuelle.</p>
Étendue	Eurométropole de Strasbourg
Type de donnée	Vecteur
Système de projection	RGF93 – Lambert 93 CC48 (EPSG:3948)
Actualité	<p>Date de création: 01/01/1993</p> <p>Date de révision: 04/01/2023</p> <p>Fréquence de mise à jour: annuelle</p>
Gestionnaire	<p>Direction Urbanisme et Territoires</p> <p>Service Géomatique et Connaissance du Territoire</p> <p>Eurométropole de Strasbourg</p>
Consultation	<div style="display: flex; justify-content: space-around; align-items: center;"> <div style="border: 1px solid gray; border-radius: 15px; background-color: #76b82a; color: white; padding: 10px; text-align: center;">Donnée en Open Data</div> <div style="border: 1px solid gray; border-radius: 15px; background-color: #76b82a; color: white; padding: 10px; text-align: center;">Consultable en interne</div> <div style="border: 1px solid gray; border-radius: 15px; background-color: #76b82a; color: white; padding: 10px; text-align: center;">Consultable par les communes</div> </div>
Lien vers la fiche de métadonnées	fr strasbourg.eu 2023 01 04 32



Donnée éditée en l'état au 12 janvier 2022

Cartographie 100 000

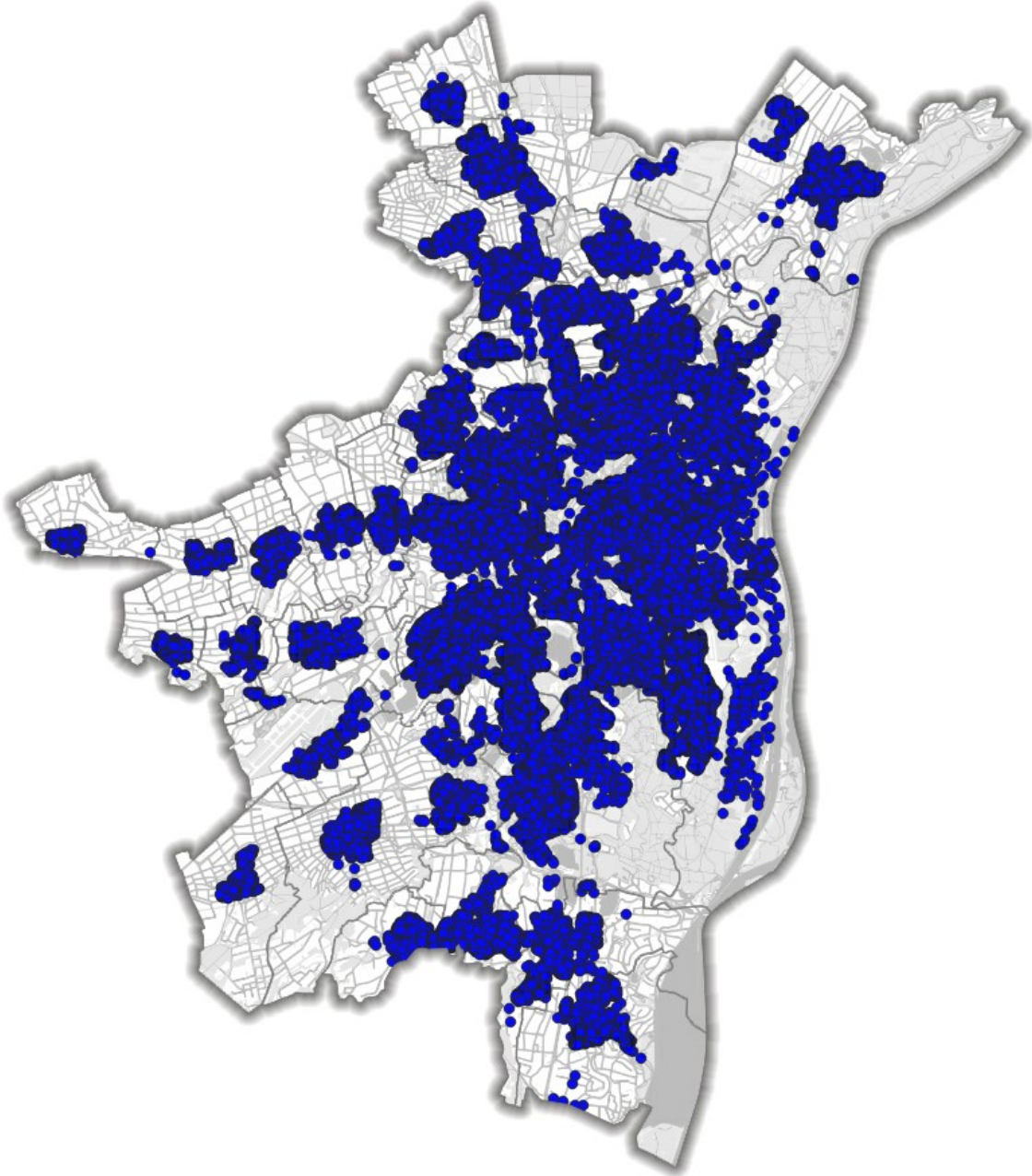
Catégorie	BD cartographique
Définition	<p>Cartographie pour les petites échelles (du 1/75 000e au 1/200 000e) sur le territoire de l'Eurométropole de Strasbourg, des communes adjacentes et de la ville de Kehl (900 km²).</p> <p>Elle est une BD schématique (axe des voies) de précision 100 m, comprenant les zones bâties, les axes de communication, les espaces verts, l'hydrographie et la toponymie.</p> <p>Elle est l'information de référence pour les actions de communication, de consultation et de diffusion en volume à l'échelle de l'Eurométropole de Strasbourg.</p>
Étendue	Eurométropole de Strasbourg
Type de donnée	Vecteur
Système de projection	RGF93 – Lambert 93 CC48 (EPSG:3948)
Actualité	<p>Date de création: 01/01/1993</p> <p>Date de publication: 11/06/2021</p> <p>Fréquence de mise à jour: annuelle</p>
Gestionnaire	<p>Direction Urbanisme et Territoires</p> <p>Service Géomatique et Connaissance du Territoire</p> <p>Eurométropole de Strasbourg</p>
Consultation	<div style="display: flex; justify-content: space-around; align-items: center;"> <div style="border: 1px solid gray; border-radius: 15px; background-color: #76b82a; color: white; padding: 10px; text-align: center;">Donnée en Open Data</div> <div style="border: 1px solid gray; border-radius: 15px; background-color: #76b82a; color: white; padding: 10px; text-align: center;">Consultable en interne</div> <div style="border: 1px solid gray; border-radius: 15px; background-color: #76b82a; color: white; padding: 10px; text-align: center;">Consultable par les communes</div> </div>
Lien vers la fiche de métadonnées	fr strasbourg.eu 2021_06_11_6



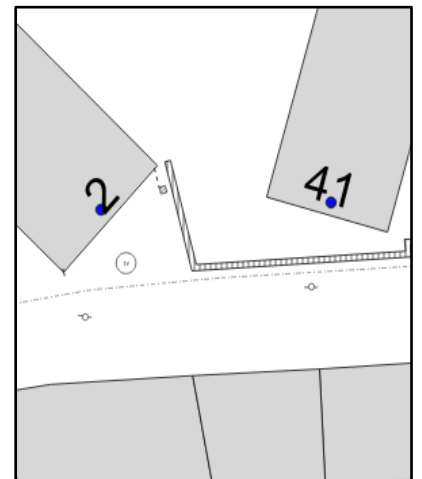
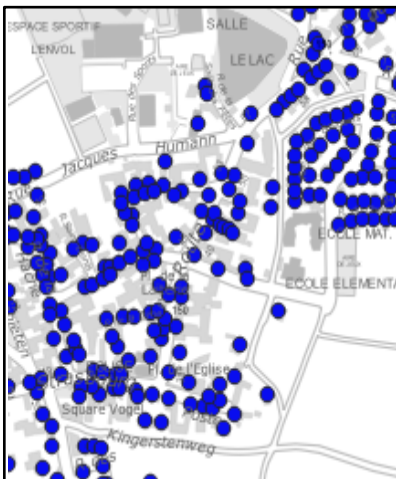
Donnée éditée en l'état au 12 janvier 2022

Adresses

Catégorie	BD Adresses
Définition	<p>Les adresses sont constituées des numéros de voirie (incluant éventuellement un suffixe), des noms de voies et noms de communes (à travers la relation avec le filaire de circulation). Les codes postaux ne sont pas inclus dans ces données car directement gérés par la Poste. Ces données couvrent tout le territoire de l'Eurométropole de Strasbourg.</p> <p>L'attribution des adresses relève du pouvoir de police général du Maire. Chaque commune de l'Eurométropole a cette compétence et la gère indépendamment. Le service Géomatique et connaissance du territoire centralise les informations de toutes les communes et les met à jour dans le système d'information géographique.</p> <p>Les communes sont invitées à transmettre leurs informations suivant les modalités décrites dans le document «Modalités de transmission aux communes» annexé à la fiche de métadonnées.</p> <p>Les adresses sont notamment utilisées :</p> <ul style="list-style-type: none"> - par les services de sécurité civile, les facteurs et livreurs, les gestionnaires de réseaux... - pour se localiser par adresse dans les outils SIG - pour géocoder à l'adresse de nombreuses bases de données (fichiers INSEE, SIREN, patrimoines de la collectivité, etc.)
Étendue	Eurométropole de Strasbourg
Type de donnée	Vecteur – Point orienté
Système de projection	RGF93 – Lambert 93 CC48 (EPSG:3948)
Actualité	<p>Date de création: 01/01/1993</p> <p>Fréquence de mise à jour: en continu</p>
Gestionnaire	<p>Direction Urbanisme et Territoires</p> <p>Service Géomatique et Connaissance du Territoire</p> <p>Eurométropole de Strasbourg</p>
Consultation	<div style="display: flex; justify-content: space-around; align-items: center;"> <div style="border: 1px solid gray; border-radius: 10px; background-color: #76b82a; color: white; padding: 5px; text-align: center;">Donnée en Open Data</div> <div style="border: 1px solid gray; border-radius: 10px; background-color: #76b82a; color: white; padding: 5px; text-align: center;">Consultable en interne</div> <div style="border: 1px solid gray; border-radius: 10px; background-color: #76b82a; color: white; padding: 5px; text-align: center;">Consultable par les communes</div> </div>
Lien vers la fiche de métadonnées	fr.strasbourg.eu 2019 12 31 80

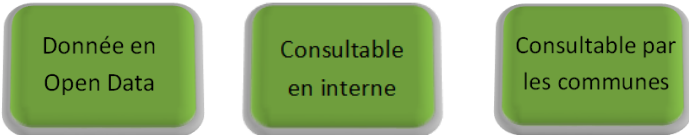


Donnée éditée en l'état au 12 janvier 2022 sur la carte et les 3 extraits

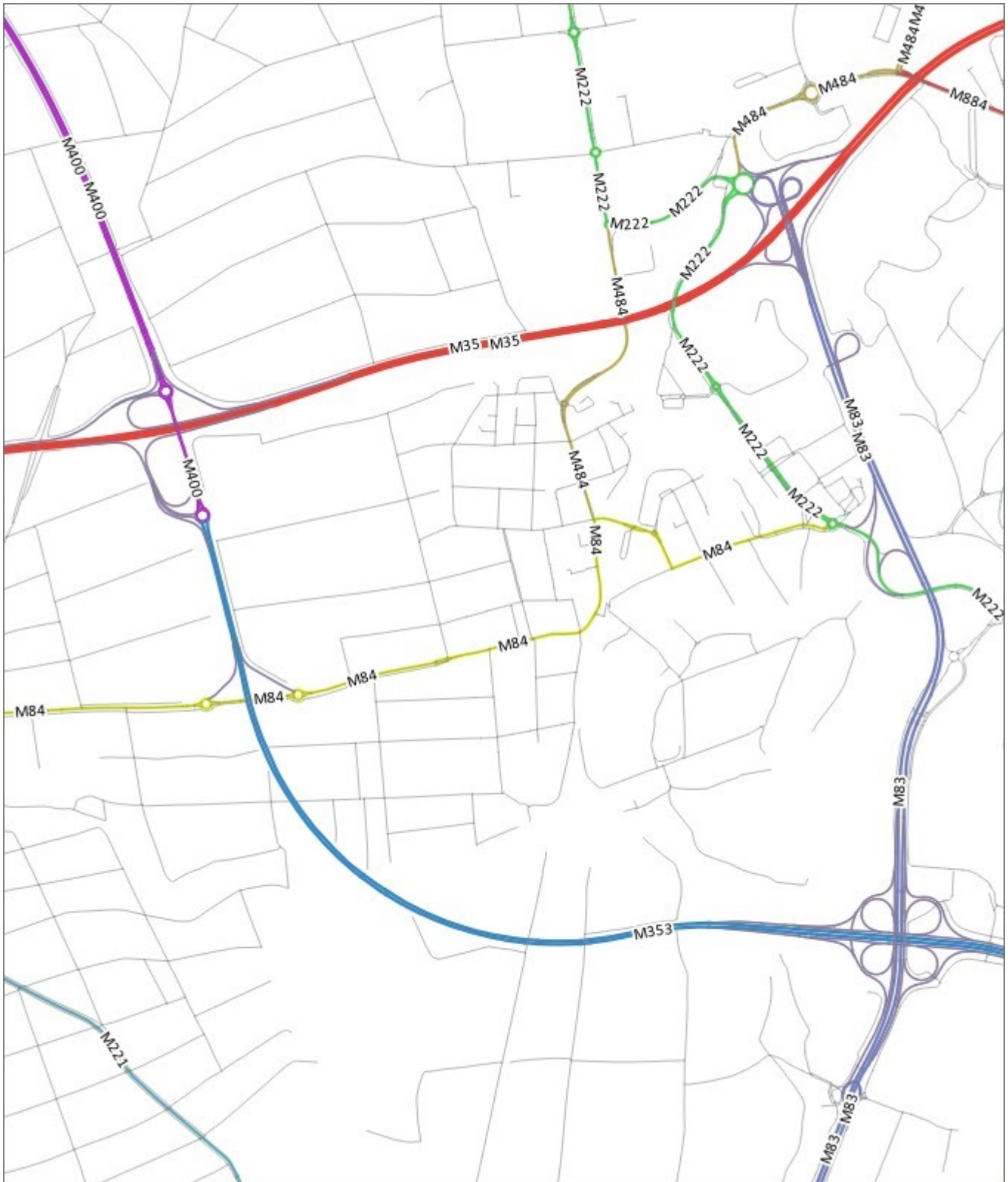


BD FILAIRE DE VOIE

Filaire de circulation et adresses

Catégorie	BD Filaire de voie
Définition	<p>Le filaire de circulation est la description la plus fine d'un élément de circulation (automobile, piétonne...). Il est constitué de sous tronçons, découpés dès qu'un attribut sémantique l'exige.</p> <p>Les tronçons (géométrie de carrefour à carrefour, découpés lors d'un changement de nature, de niveau, de commune, de nom de rue ou de nom de route) sont générés automatiquement grâce à un identifiant commun. Les voies (tronçons portant un même nom de rue) sont également générées automatiquement.</p> <p>Le filaire de circulation est produit afin de répondre en premier lieu à l'obligation pour une collectivité de diffuser son référentiel adresse (norme INSPIRE), les informations d'adressage y étant attachées.</p> <p>La complexité de compréhension d'un réseau de communication pour différents usages (prospective, entretien, gestion...) rend nécessaire le maintien d'une seule et même base géométrique (les sous tronçons), partagée par l'ensemble des services de la collectivité, auxquels sont rattachés de nombreuses autres tables attributaires gérées par différents services. Ainsi, les données peuvent être croisées entre elles, et facilite la décision publique.</p>
Étendue	Eurométropole de Strasbourg
Type de donnée	Vecteur
Système de projection	RGF93 – Lambert 93 CC48 (EPSG:3948)
Actualité	Date de création: 01/01/2016 Fréquence de mise à jour: en continu
Gestionnaire	Direction Urbanisme et Territoires Service Géomatique et Connaissance du Territoire Eurométropole de Strasbourg
Consultation	
Lien vers la fiche de métadonnées	fr.strasbourg.eu/2017/08/03/76

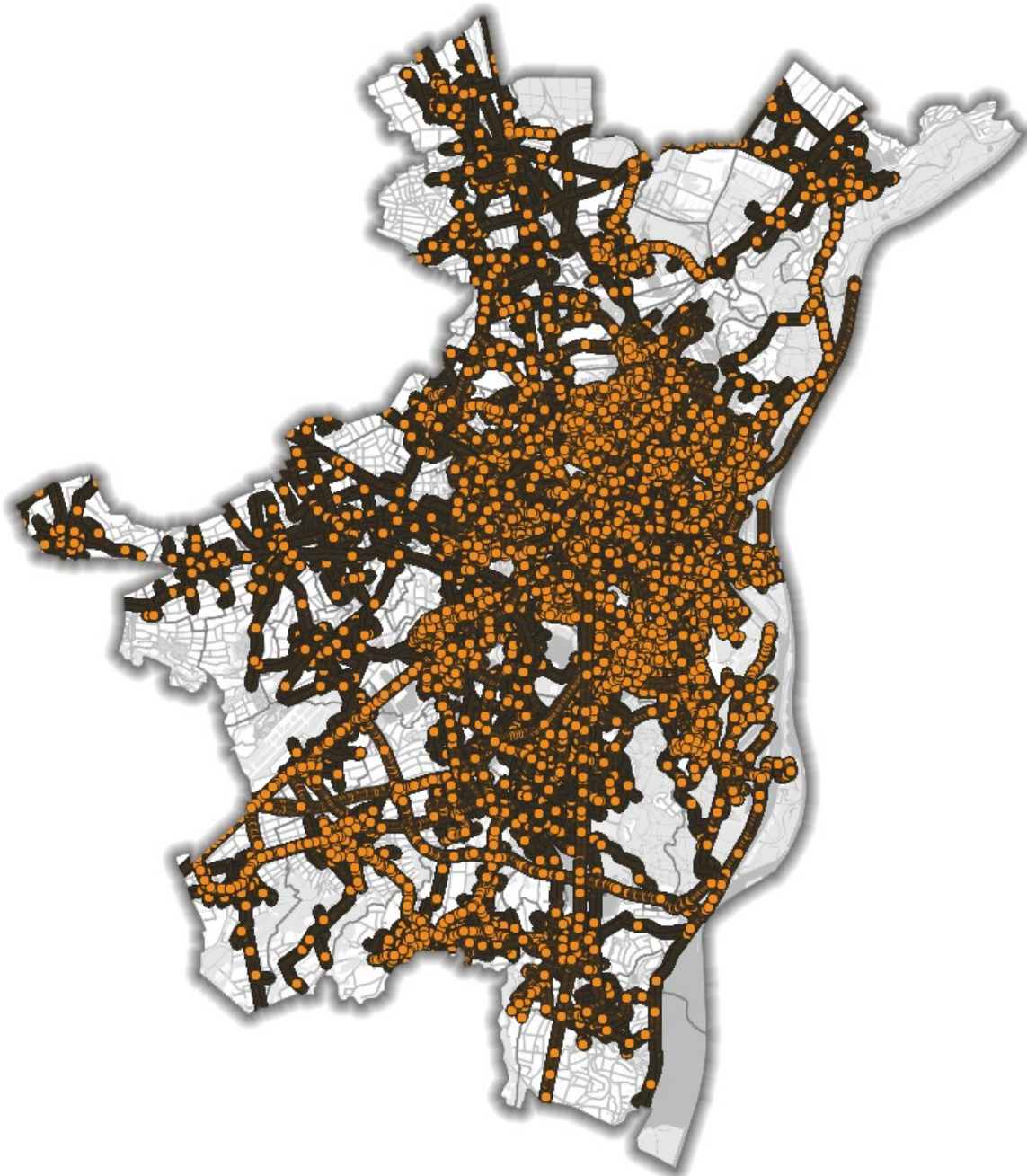
Mise en évidence des routes métropolitaines



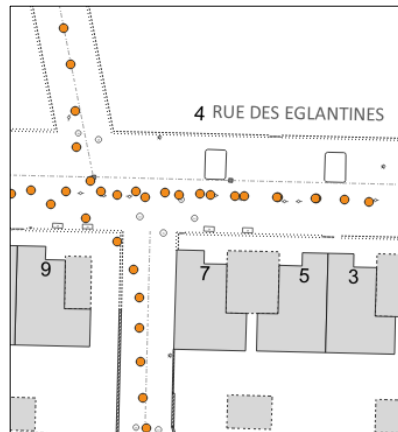
Donnée éditée en l'état au 12 janvier 2022

Vues immersives image 360°

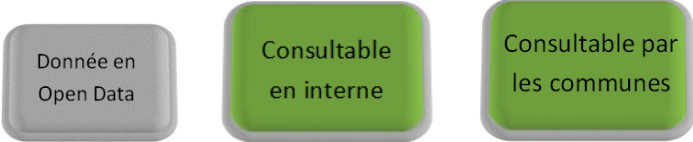
Catégorie	BD Filiaire de voie
Définition	<p>Cette donnée est un ensemble de points issus d'un relevé à grand rendement. Ces points permettent un accès localisé à des images 360° de type Street View (de format jpg).</p> <p>Le premier relevé a été effectué au courant de l'année 2020 et 2021. Il a été effectué sur toutes les voies ouvertes à la circulation automobile dont le gestionnaire est l'Eurométropole de Strasbourg, le Port Autonome de Strasbourg, la Collectivité Européenne d'Alsace, l'Université de Strasbourg ou les Hôpitaux universitaires, ainsi que les voies cyclables de l'Eurométropole</p> <p>En 2022, le relevé ne concerne que les voies ouvertes à la circulation automobile dont le gestionnaire est l'Eurométropole de Strasbourg.</p> <p>En 2023, le relevé concerne les voies ouvertes à la circulation automobile ainsi que les voies cyclables dont le gestionnaire est l'Eurométropole de Strasbourg ou le Port Autonome de Strasbourg . Le relevé des voies cyclables s'est achevé au cours du premier semestre 2024.</p>
Étendue	Eurométropole de Strasbourg
Type de donnée	Vecteur - Ponctuel
Système de projection	RGF93 – Lambert 93 CC48 (EPSG:3948)
Actualité	<p>Date de création: 28/03/2022</p> <p>Date de publication: 28/03/2022</p> <p>Fréquence de mise à jour: annuelle</p>
Gestionnaire	<p>Direction Urbanisme et Territoires</p> <p>Service Géomatique et Connaissance du Territoire</p> <p>Eurométropole de Strasbourg</p>
Consultation	<div style="display: flex; justify-content: space-around; align-items: center;"> <div style="border: 1px solid gray; border-radius: 10px; padding: 5px; background-color: #cccccc;">Donnée en Open Data</div> <div style="border: 1px solid gray; border-radius: 10px; padding: 5px; background-color: #76b82a; color: white;">Consultable en interne</div> <div style="border: 1px solid gray; border-radius: 10px; padding: 5px; background-color: #76b82a; color: white;">Consultable par les communes</div> </div>
Lien vers la fiche de métadonnées	fr_strasbourg.eu 2022_03_28_34



Donnée éditée en l'état au 17 novembre 2022 sur les 3 extraits





Orthophotographie Pléiades 2025

Catégorie	BD Orthophotographie
Définition	Orthophotographie couleur issue de prises de vues du satellite Pléiades du 10 et 22 août 2025. Elle peut être utilisée : <ul style="list-style-type: none">- comme illustration (carte ou fond de carte) dans les rapports ou les études- pour la détection des changements (construction/destruction de bâtiments - Travaux de voirie)- comme complément d'information aux autres BD (marquage au sol par exemple)
Étendue	Eurométropole de Strasbourg
Type de donnée	Raster
Système de projection	RGF93 – Lambert 93 CC48 (EPSG:3948)
Actualité	Date de création: 10/08/2025 Fréquence de mise à jour: inconnue
Gestionnaire	Direction Urbanisme et Territoires Service Géomatique et Connaissance du Territoire Eurométropole de Strasbourg
Consultation	
Lien vers la fiche de métadonnées	fr strasbourg.eu 2026 02 05 1



Donnée éditée en l'état au 26 mars 2025 sur la carte et les 3 extraits



Orthophotographie HD couleur 2022

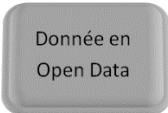
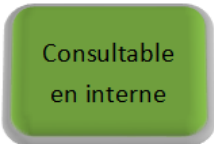
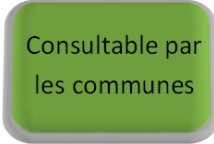
Catégorie	BD Orthophotographie
Définition	<p>Orthophotographie couleur haute résolution (5 cm) issue de prises de vues aériennes réalisées à l'été 2022.</p> <p>Techniquement, il s'agit d'une OrthoImage vraie réalisée dans le cadre de la production du Photomaillage 3D.</p> <p>Elle peut être utilisée :</p> <ul style="list-style-type: none"> - comme illustration (carte ou fond de carte) dans les rapports ou les études - pour la détection des changements (construction/destruction de bâtiments - Travaux de voirie) - comme complément d'information aux autres BD (marquage au sol par exemple) <p>Cette production fait l'objet d'une demande de subvention auprès de l'union européenne dans le cadre du fond européen FEDER.</p>
Étendue	Eurométropole de Strasbourg
Type de donnée	Raster
Système de projection	RGF93 – Lambert 93 CC48 (EPSG:3948)
Actualité	<p>Date de création: 16-06-2022</p> <p>Fréquence de mise à jour: inconnue</p>
Gestionnaire	<p>Direction Urbanisme et Territoires</p> <p>Service Géomatique et Connaissance du Territoire</p> <p>Eurométropole de Strasbourg</p>
Consultation	<div style="display: flex; justify-content: space-around; align-items: center;"> <div style="border: 1px solid gray; border-radius: 10px; padding: 5px; background-color: #cccccc;">Donnée en Open Data</div> <div style="border: 1px solid gray; border-radius: 10px; padding: 5px; background-color: #76b82a; color: white;">Consultable en interne</div> <div style="border: 1px solid gray; border-radius: 10px; padding: 5px; background-color: #76b82a; color: white;">Consultable par les communes</div> </div>
Lien vers la fiche de métadonnées	fr.strasbourg.eu 2023 02 10 4

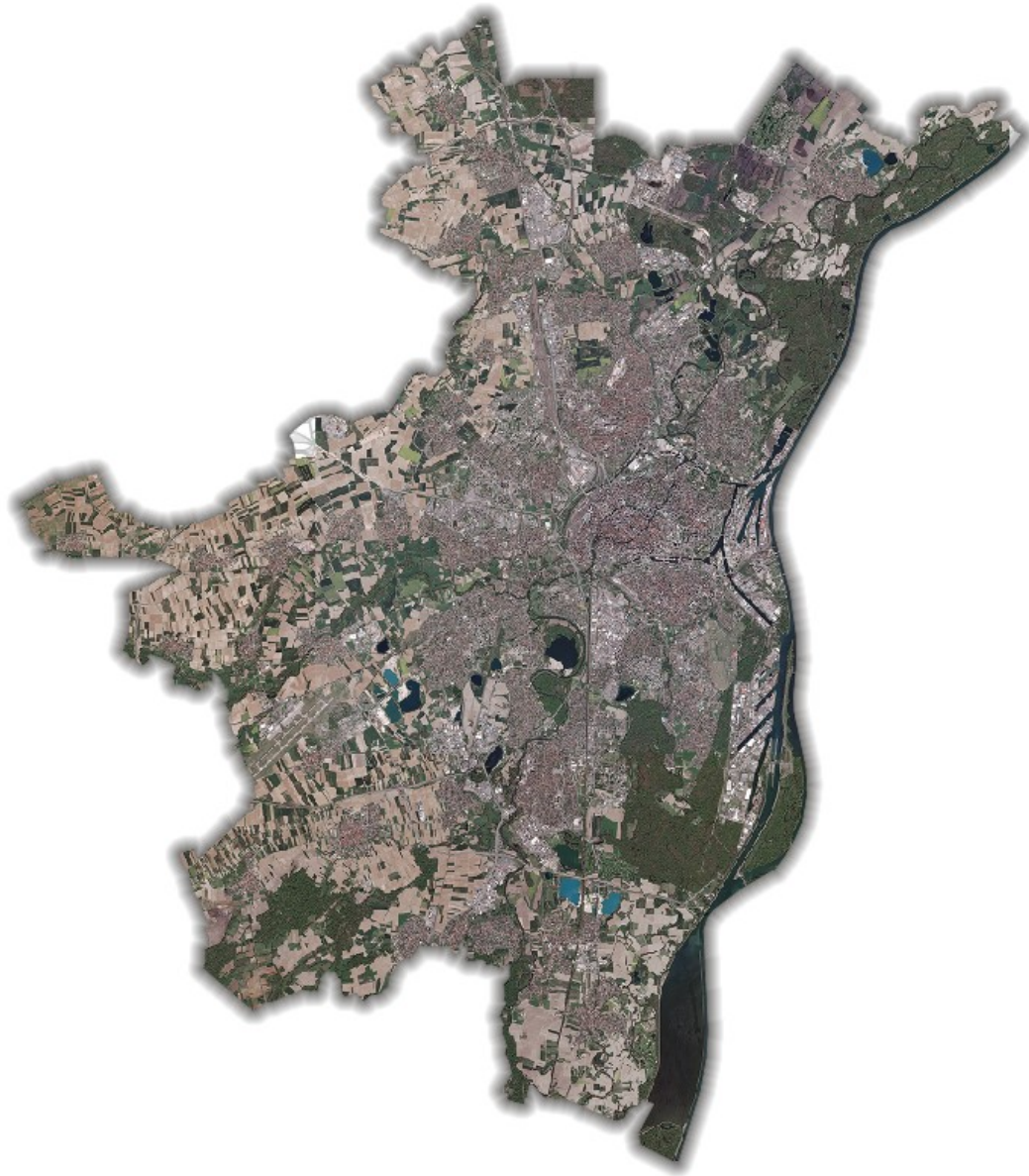


Donnée éditée en l'état au 1^{er} décembre 2023 sur la carte et les 3 extraits




Orthophotographie Pléiades 2022

Catégorie	BD Orthophotographie
Définition	Orthophotographie couleur issue de prises de vues du satellite Pléiades du 03/06/2022. Elle peut être utilisée : <ul style="list-style-type: none">- comme illustration (carte ou fond de carte) dans les rapports ou les études- pour la détection des changements (construction/destruction de bâtiments - Travaux de voirie)- comme complément d'information aux autres BD (marquage au sol par exemple)
Étendue	Eurométropole de Strasbourg
Type de donnée	Raster
Système de projection	RGF93 – Lambert 93 CC48 (EPSG:3948)
Actualité	Date de création: 03/06/2022 Fréquence de mise à jour: irrégulière
Propriétaire	CNES
Consultation	  
Lien vers la fiche de métadonnées	fr strasbourg.eu 2022 11 24 93



Pléiades © CNES 2020, Distribution AIRBUS DS, tous droits réservés. Usage commercial interdit

Donnée éditée en l'état au 17 novembre 2022 sur la carte et les 3 extraits



Orthophotographie Spot 7 - 2019

Catégorie	BD Orthophotographie
Définition	<p>Orthophotographie couleur issue de deux prises de vues du satellite Spot 7. Le service Géomatique et connaissance du territoire a réalisé un certain nombre de traitements complémentaires (fusion de l'image multispectrale et de l'image panchromatique, ajustement radiométrique).</p> <p>L'orthophoto peut être utilisée :</p> <ul style="list-style-type: none"> - comme illustration (carte ou fond de carte) dans les rapports ou les études - pour la détection des changements (travaux publics, coupe dans les forêts, modifications d'usage agricole...) - comme complément d'information aux autres bases de données de par son emprise géographique étendue
Étendue	Eurométropole de Strasbourg
Type de donnée	Raster
Système de projection	RGF93 – Lambert 93 CC48 (EPSG:3948)
Actualité	<p>Date de création: 27/06/2019</p> <p>Fréquence de mise à jour: annuelle</p>
Propriétaire	CNES
Consultation	<div style="display: flex; justify-content: space-around; align-items: center;"> <div style="border: 1px solid gray; border-radius: 10px; padding: 5px; background-color: #cccccc;">Donnée en Open Data</div> <div style="border: 1px solid gray; border-radius: 10px; padding: 5px; background-color: #76b82a; color: white;">Consultable en interne</div> <div style="border: 1px solid gray; border-radius: 10px; padding: 5px; background-color: #76b82a; color: white;">Consultable par les communes</div> </div>
Lien vers la fiche de métadonnées	fr.strasbourg.eu/2019_07_29_61



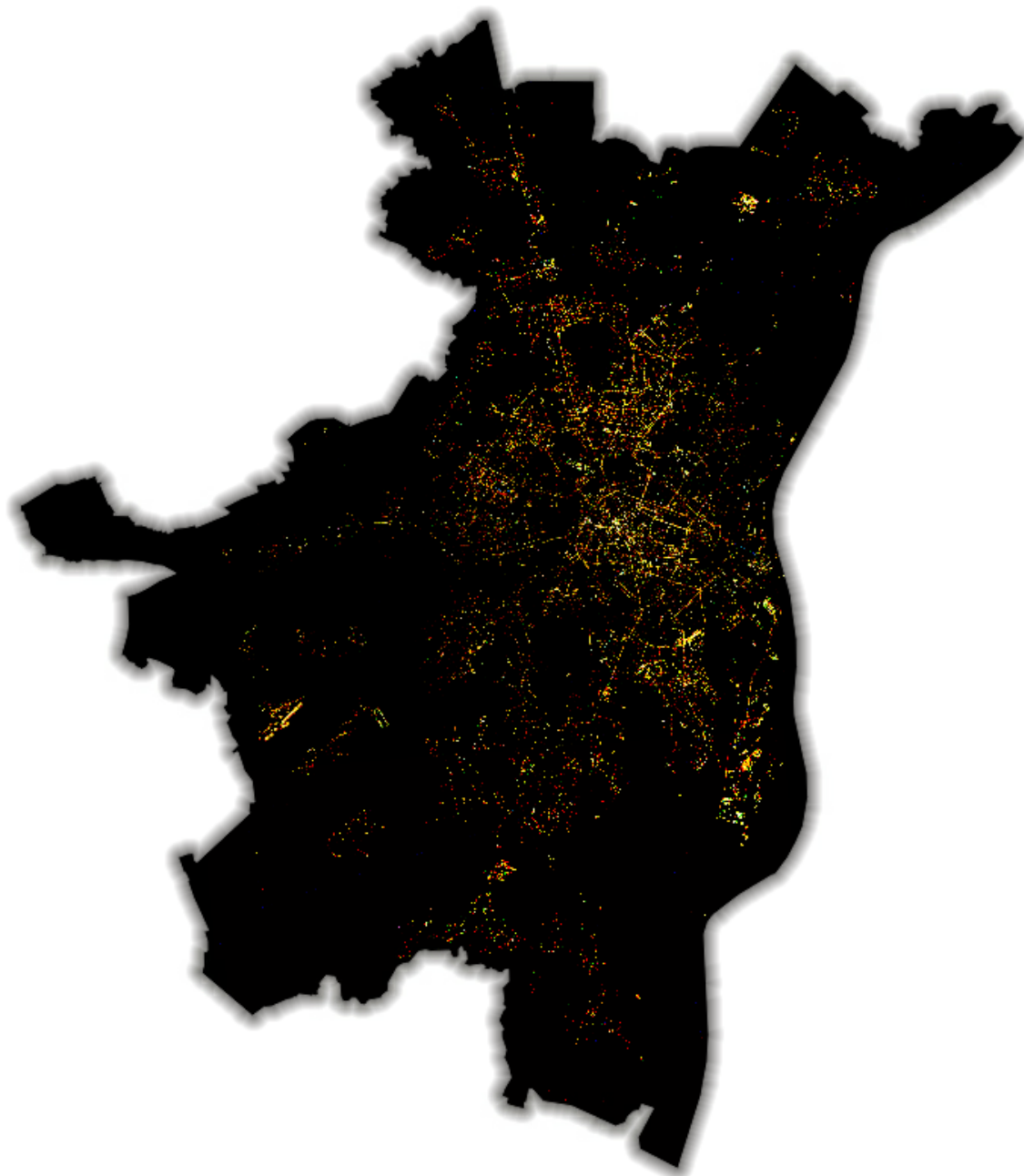
Donnée éditée en l'état au 12 janvier 2022 sur la carte et les 3 extraits

© Airbus DS 2019






Orthophotographie nocturne 2020 – Strasbourg et sa 1^{ère} couronne

Catégorie	BD Orthophotographie
Définition	<p>Orthophotographie couleur issue de prises de vues de nuit du satellite Jilin-1 opéré par Chang Guang Satellite. Le SERTIT a réalisé un certain nombre de traitements complémentaires (recalage et assemblage des clichés, fusion sur la zone commune).</p> <p>L'orthophoto nocturne peut être utilisée pour :</p> <ul style="list-style-type: none"> - Mise en place d'une trame nocturne - Analyse de la pollution lumineuse, notamment à proximité des zones naturelles - Défauts d'éclairage (sur-éclairage, sous-éclairage) - Détection d'éclairages allumés à des heures anormales
Étendue	Eurométropole de Strasbourg
Type de donnée	Raster
Système de projection	RGF93 – Lambert 93 CC48 (EPSG:3948)
Actualité	<p>Date de création: 25/03/2020</p> <p>Fréquence de mise à jour: irrégulière</p>
Gestionnaire	<p>Direction Urbanisme et Territoires</p> <p>Service Géomatique et Connaissance du Territoire</p> <p>Eurométropole de Strasbourg</p>
Consultation	<div style="display: flex; justify-content: space-around; align-items: center;"> <div style="border: 1px solid gray; border-radius: 10px; padding: 5px; background-color: #cccccc;">Donnée en Open Data</div> <div style="border: 1px solid gray; border-radius: 10px; padding: 5px; background-color: #76b82a; color: white;">Consultable en interne</div> <div style="border: 1px solid gray; border-radius: 10px; padding: 5px; background-color: #76b82a; color: white;">Consultable par les communes</div> </div>
Lien vers la fiche de métadonnées	fr strasbourg.eu 2021_01_26_32



Donnée éditée en l'état au 12 janvier 2022 sur la carte et les 3 extraits

2020. Distribution CG Satellite



BD 3D

Le LIDAR 2021

[Consulter le nuage de points dans un navigateur web](#)

Catégorie	BD 3D
Définition	<p>Nuage de points 3D classifié et colorisé issu d'une acquisition LIDAR aéroportée réalisée les 8 et 9 Mars 2021. La densité moyenne est de 30 points/m². La précision est de 10cm en XY et 5cm en Z. Couvrant l'ensemble du territoire de l'Eurométropole de Strasbourg, le nuage de points comporte plus de 20 milliards de points 3D (ce qui représente 106 Go de données au format LAZ compressé, 1558 dalles)</p> <p>Les classes présentes dans le nuage de points sont :</p> <ul style="list-style-type: none">1 : Non classés2 : Sol5 : Végétation (à partir de 2m sur sol)6 : Bâtiments9 : Eau10 : Câbles de transport14 : Câbles Haute Tension15 : Pylônes Haute Tension17 : Ouvrages d'art
Étendue	Eurométropole de Strasbourg
Type de donnée	Nuage de points 3D
Système de projection	RGF93 – Lambert 93 CC48 (EPSG:3948)
Actualité	Date de création: 09/03/2021 Fréquence de mise à jour: inconnue
Gestionnaire	Direction Urbanisme et Territoires Service Géomatique et Connaissance du Territoire Eurométropole de Strasbourg
Consultation	<div style="display: flex; justify-content: space-around; align-items: center;"><div style="border: 1px solid gray; border-radius: 10px; background-color: #76b82a; color: white; padding: 5px; text-align: center;">Donnée en Open Data</div><div style="border: 1px solid gray; border-radius: 10px; background-color: #76b82a; color: white; padding: 5px; text-align: center;">Consultable en interne</div><div style="border: 1px solid gray; border-radius: 10px; background-color: #76b82a; color: white; padding: 5px; text-align: center;">Consultable par les communes</div></div>
Lien vers la fiche de métadonnées	fr strasbourg.eu 2021 08 09 7



Donnée éditée en l'état au 12 janvier 2022 sur la carte et les 3 extraits




Le LIDAR 2025

[Consulter le nuage de points dans un navigateur web](#)

Catégorie	BD 3D
Définition	<p>Nuage de points 3D classifié et colorisé issu d'une acquisition LiDAR aéroportée. Les vols ont été effectués en 5 sessions réparties sur 4 jours du 17/03/2025 au 21/03/2025. Le temps total de vol a été de 12h47.</p> <p>La densité d'émission minimale de points est de 100 points/m².</p> <p>La précision est de 3cm en XY et 6cm en Z.</p>
Étendue	Eurométropole de Strasbourg
Type de donnée	Nuage de points 3D
Système de projection	RGF93 – Lambert 93 CC48 (EPSG:3948)
Actualité	<p>Date de création: 21/03/2025</p> <p>Fréquence de mise à jour: inconnue</p>
Gestionnaire	<p>Direction Urbanisme et Territoires</p> <p>Service Géomatique et Connaissance du Territoire</p> <p>Eurométropole de Strasbourg</p>
Consultation	<div style="display: flex; justify-content: space-around; align-items: center;"><div style="border: 1px solid gray; border-radius: 10px; background-color: #76b82a; color: white; padding: 5px; text-align: center;">Donnée en Open Data</div><div style="border: 1px solid gray; border-radius: 10px; background-color: #76b82a; color: white; padding: 5px; text-align: center;">Consultable en interne</div><div style="border: 1px solid gray; border-radius: 10px; background-color: #76b82a; color: white; padding: 5px; text-align: center;">Consultable par les communes</div></div>
Lien vers la fiche de métadonnées	fr_strasbourg.eu_2026_01_26_2

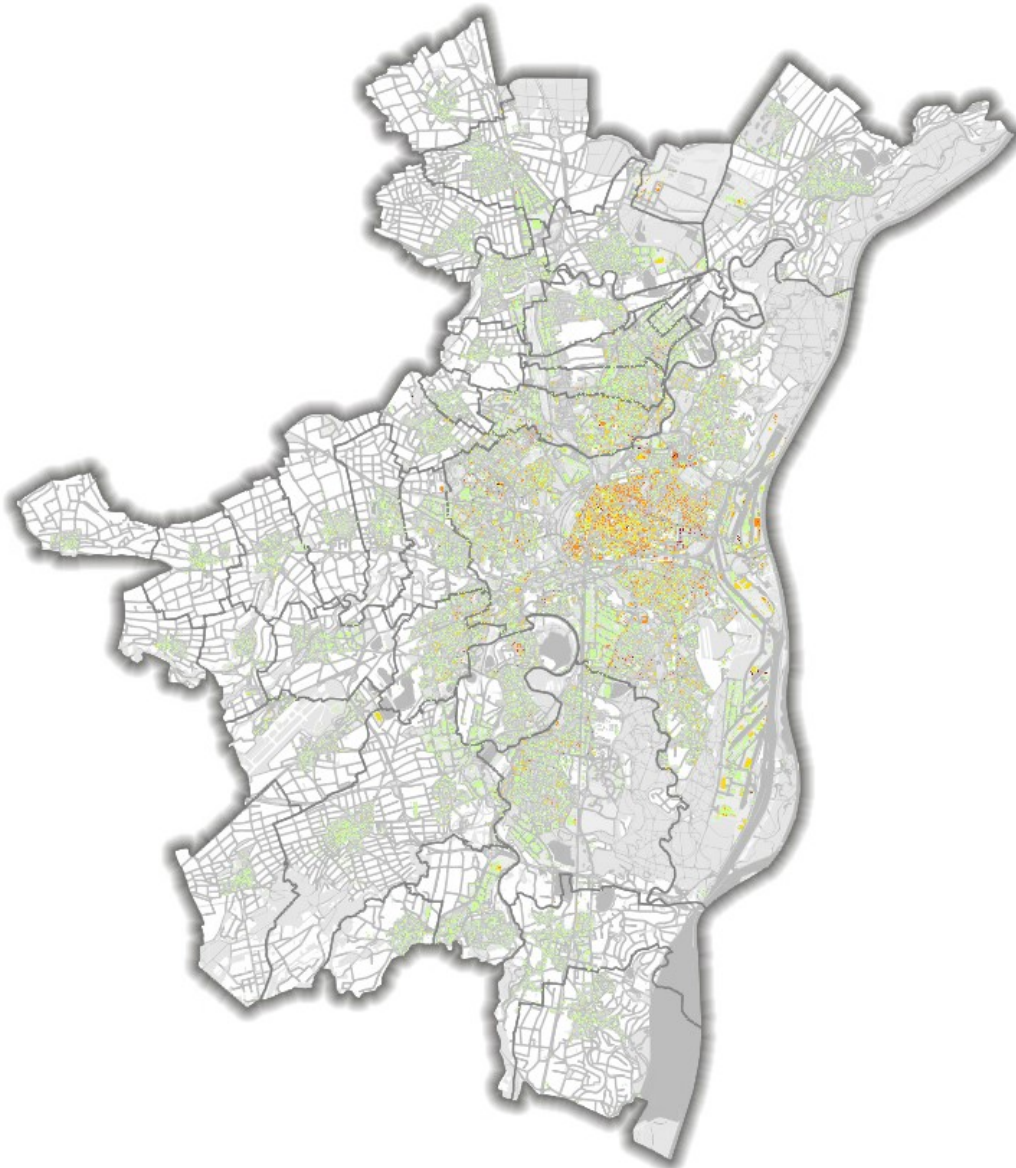


Donnée éditée en l'état au 23 mars 2025 sur la carte et les 3 extraits

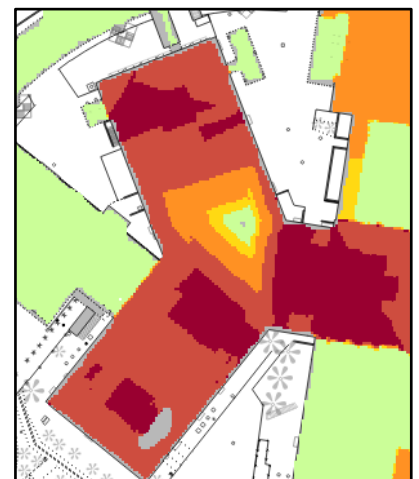


Le LIDAR Raster hauteur toits 2021

Catégorie	BD 3D
Définition	Raster d'élévation correspondant à la hauteur des toitures des bâtiments. Chaque pixel de 50cm contient la valeur de la hauteur maximale des points de toitures qu'il contient.
Étendue	Eurométropole de Strasbourg
Type de donnée	Raster
Système de projection	RGF93 – Lambert 93 CC48 (EPSG:3948)
Actualité	Date de création: 08/03/2021 Fréquence de mise à jour: inconnue
Gestionnaire	Direction Urbanisme et Territoires Service Géomatique et Connaissance du Territoire Eurométropole de Strasbourg
Consultation	<div style="display: flex; justify-content: space-around; align-items: center;"> <div style="border: 1px solid gray; border-radius: 10px; background-color: #76b82a; color: white; padding: 5px; text-align: center;">Donnée en Open Data</div> <div style="border: 1px solid gray; border-radius: 10px; background-color: #76b82a; color: white; padding: 5px; text-align: center;">Consultable en interne</div> <div style="border: 1px solid gray; border-radius: 10px; background-color: #76b82a; color: white; padding: 5px; text-align: center;">Consultable par les communes</div> </div>
Lien vers la fiche de métadonnées	fr_strasbourg.eu 2022 01 19 30

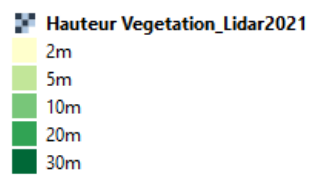
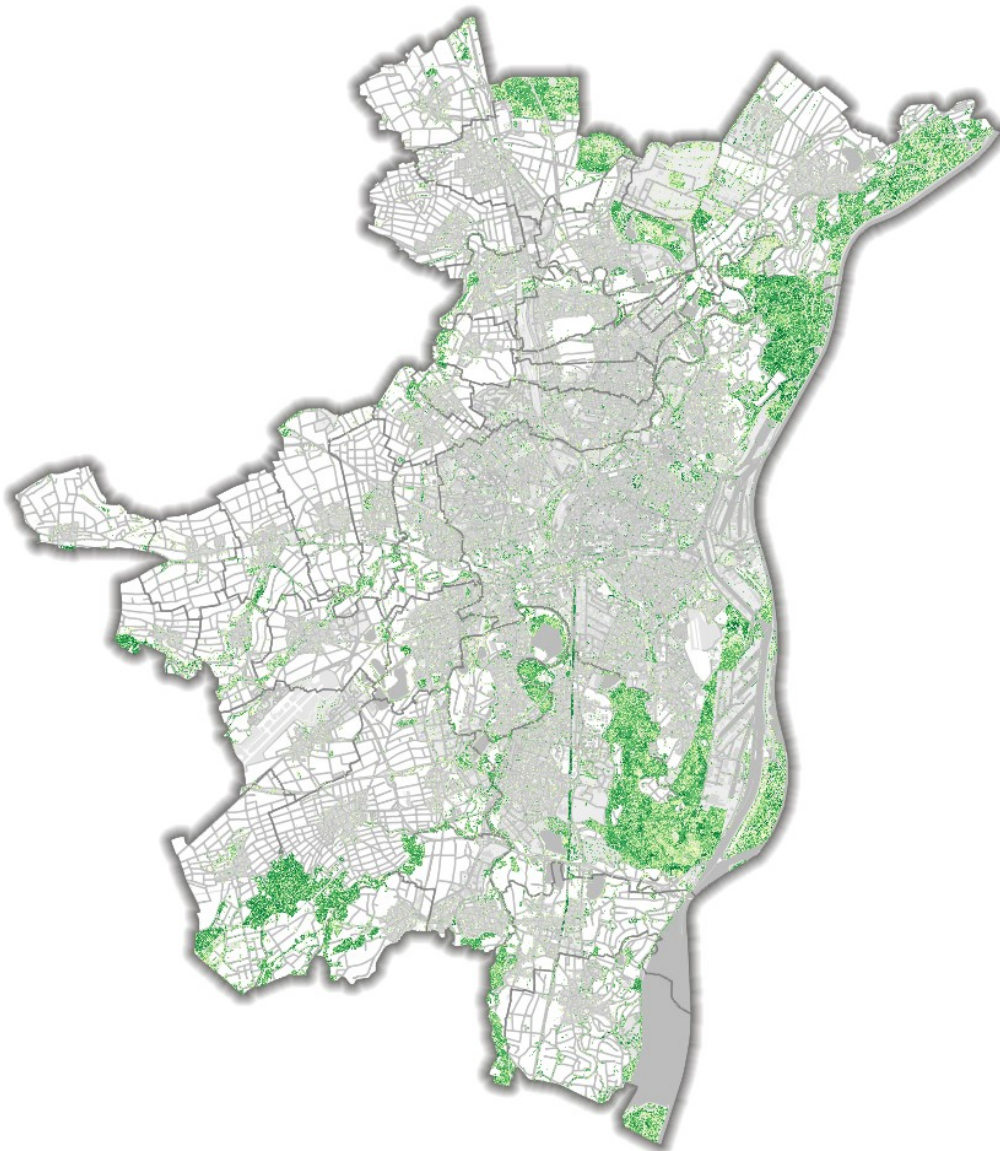


Donnée éditée en l'état au 12 janvier 2022 sur la carte et les 3 extraits


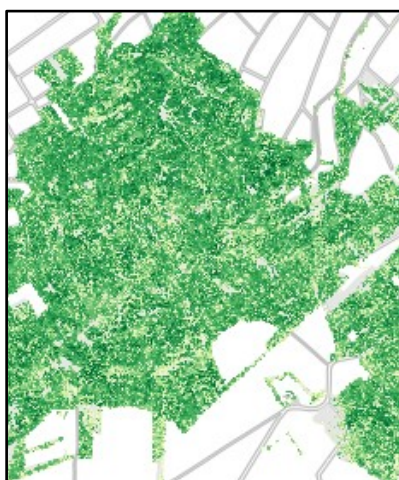


Surface de végétation arborée (indice de canopée) - 2021

Catégorie	BD 3D
Définition	Raster d'élévation correspondant à la hauteur de la végétation. Chaque pixel de 50cm contient la valeur de la hauteur maximale des points de végétation qu'il contient.
Étendue	Eurométropole de Strasbourg
Type de donnée	Raster
Système de projection	RGF93 – Lambert 93 CC48 (EPSG:3948)
Actualité	Date de création: 08/03/2021 Fréquence de mise à jour: inconnue
Gestionnaire	Direction Urbanisme et Territoires Service Géomatique et Connaissance du Territoire Eurométropole de Strasbourg
Consultation	<div style="display: flex; justify-content: space-around; align-items: center;"> <div style="border: 1px solid gray; border-radius: 10px; background-color: #76b82a; color: white; padding: 5px; text-align: center;">Donnée en Open Data</div> <div style="border: 1px solid gray; border-radius: 10px; background-color: #76b82a; color: white; padding: 5px; text-align: center;">Consultable en interne</div> <div style="border: 1px solid gray; border-radius: 10px; background-color: #76b82a; color: white; padding: 5px; text-align: center;">Consultable par les communes</div> </div>
Lien vers la fiche de métadonnées	fr_strasbourg.eu 2022_03_31_29

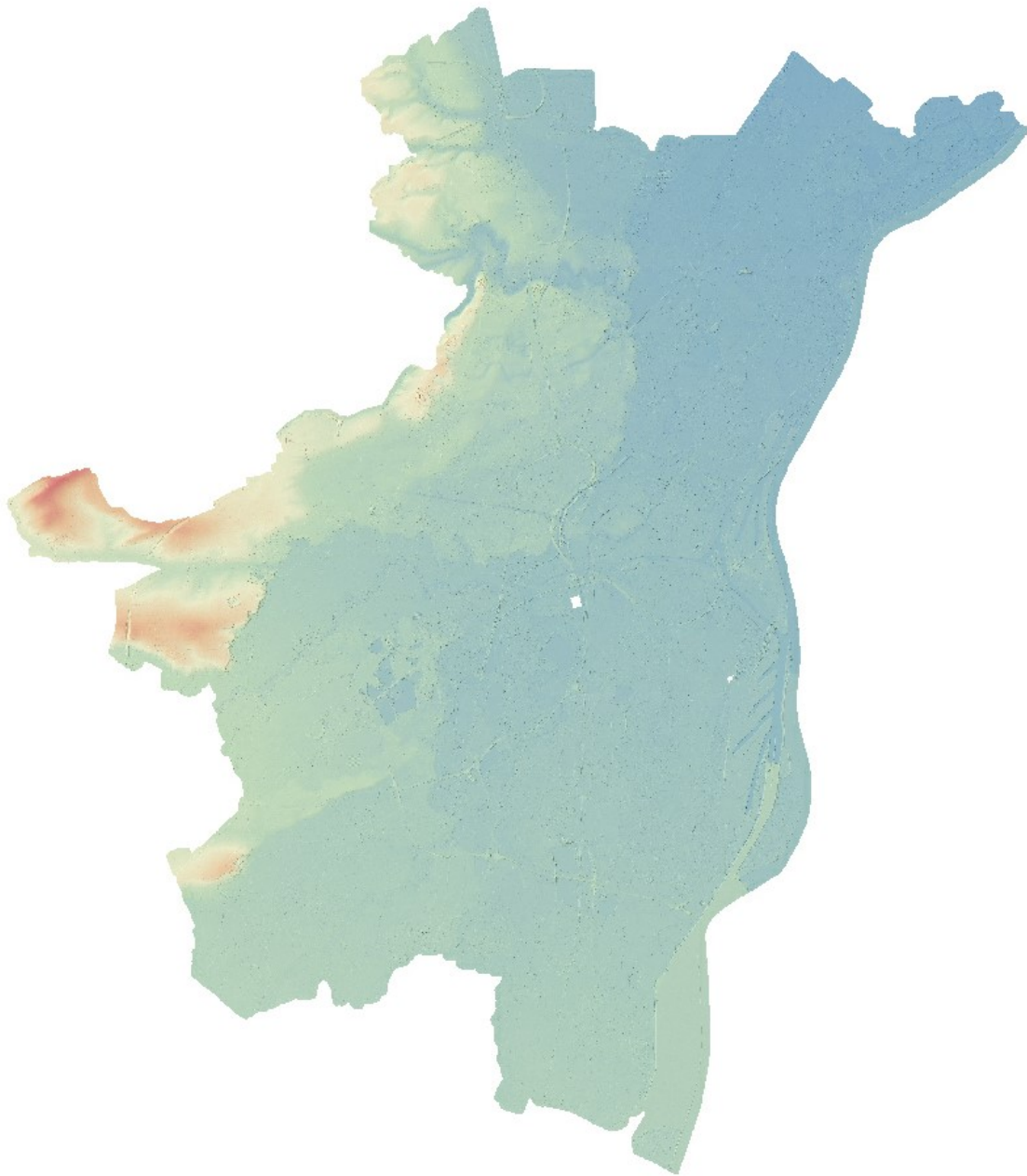


Donnée éditée en l'état au 12 janvier 2022 sur la carte et les 3 extraits



Le modèle numérique de terrain Raster Élévation 2021

Catégorie	BD 3D
Définition	<p>Modèle Numérique de Terrain (MNT) représentant le terrain naturel sous forme de raster d'élévation.</p> <p>La taille du pixel est de 50cm et sa valeur correspond à l'altitude moyenne du sol.</p> <p>Raster d'élévation calculé à partir des données LIDAR 2021.</p> <p>Le calcul est basé sur les données LIDAR 2021 de classe SOL. En conséquence, les erreurs résiduelles de classification sont conservées dans le raster d'élévation. Ces erreurs sont a priori marginales.</p> <p>Le traitement visant à compléter les pixels sans valeur par une interpolation avec les pixels voisins peut conduire à des résultats éloignés de la réalité; cela peut se présenter principalement dans les cas suivants : surfaces d'eau et cours d'eau, aux abords et en-dessous des ponts, sous les bâtiments. En cas de doute ou si une précision altimétrique plus importante est requise, il est recommandé de se reporter aux données d'origine du Lidar 2021.</p>
Étendue	Eurométropole de Strasbourg
Type de donnée	Raster
Système de projection	RGF93 – Lambert 93 CC48 (EPSG:3948)
Actualité	<p>Date de création: 08/03/2021</p> <p>Fréquence de mise à jour: inconnue</p>
Gestionnaire	<p>Direction Urbanisme et Territoires</p> <p>Service Géomatique et Connaissance du Territoire</p> <p>Eurométropole de Strasbourg</p>
Consultation	<div style="display: flex; justify-content: space-around; align-items: center;"> <div style="border: 1px solid gray; border-radius: 15px; background-color: #76b82a; color: white; padding: 10px; text-align: center;">Donnée en Open Data</div> <div style="border: 1px solid gray; border-radius: 15px; background-color: #76b82a; color: white; padding: 10px; text-align: center;">Consultable en interne</div> <div style="border: 1px solid gray; border-radius: 15px; background-color: #76b82a; color: white; padding: 10px; text-align: center;">Consultable par les communes</div> </div>
Lien vers la fiche de métadonnées	fr_strasbourg.eu 2022_01_11_58



Donnée éditée en l'état au 12 janvier 2022 sur la carte et les 3 extraits



Le photomaillage 3D

https://3d.strasbourg.eu/CESIUM_OPENDATA/

Catégorie	BD 3D
Définition	<p>Le Photomaillage 3D de l'Eurométropole de Strasbourg (millésime 2022) constitue une image 3D continue du territoire.</p> <p>Techniquement, il s'agit d'un maillage 3D texturé calculé à partir de prises de vues aériennes systématiques nadirales et obliques.</p> <p>Les photographies aériennes ont été réalisées les 16,17,18 juin et le 3 août 2022, à une résolution de pixel de 5cm/sol.</p> <p>Données dérivées :</p> <p>Une Ortho-image 2D de résolution 5cm a également été produite (voir fiche de métadonnées correspondante)</p> <p>Ces données ont été produites avec le soutien du FEDER (Fonds Européen de Développement Régional) et de DataGrandEst.</p>
Étendue	Eurométropole de Strasbourg
Type de donnée	Raster
Système de projection	RGF93 – Lambert 93 CC48 (EPSG:3948)
Actualité	<p>Date de création: 16/06/2022</p> <p>Fréquence de mise à jour: inconnue</p>
Gestionnaire	<p>Direction Urbanisme et Territoires</p> <p>Service Géomatique et Connaissance du Territoire</p> <p>Eurométropole de Strasbourg</p>
Consultation	<div style="display: flex; justify-content: space-around; align-items: center;"><div style="border: 1px solid gray; border-radius: 15px; background-color: #76b82a; color: white; padding: 10px; text-align: center;">Donnée en Open Data</div><div style="border: 1px solid gray; border-radius: 15px; background-color: #76b82a; color: white; padding: 10px; text-align: center;">Consultable en interne</div><div style="border: 1px solid gray; border-radius: 15px; background-color: #76b82a; color: white; padding: 10px; text-align: center;">Consultable par les communes</div></div>
Lien vers la fiche de métadonnées	fr strasbourg.eu 2023 02 10 57



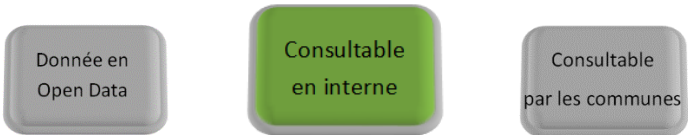
Donnée éditée en l'état au 12 janvier 2022 sur la carte et les 3 extraits



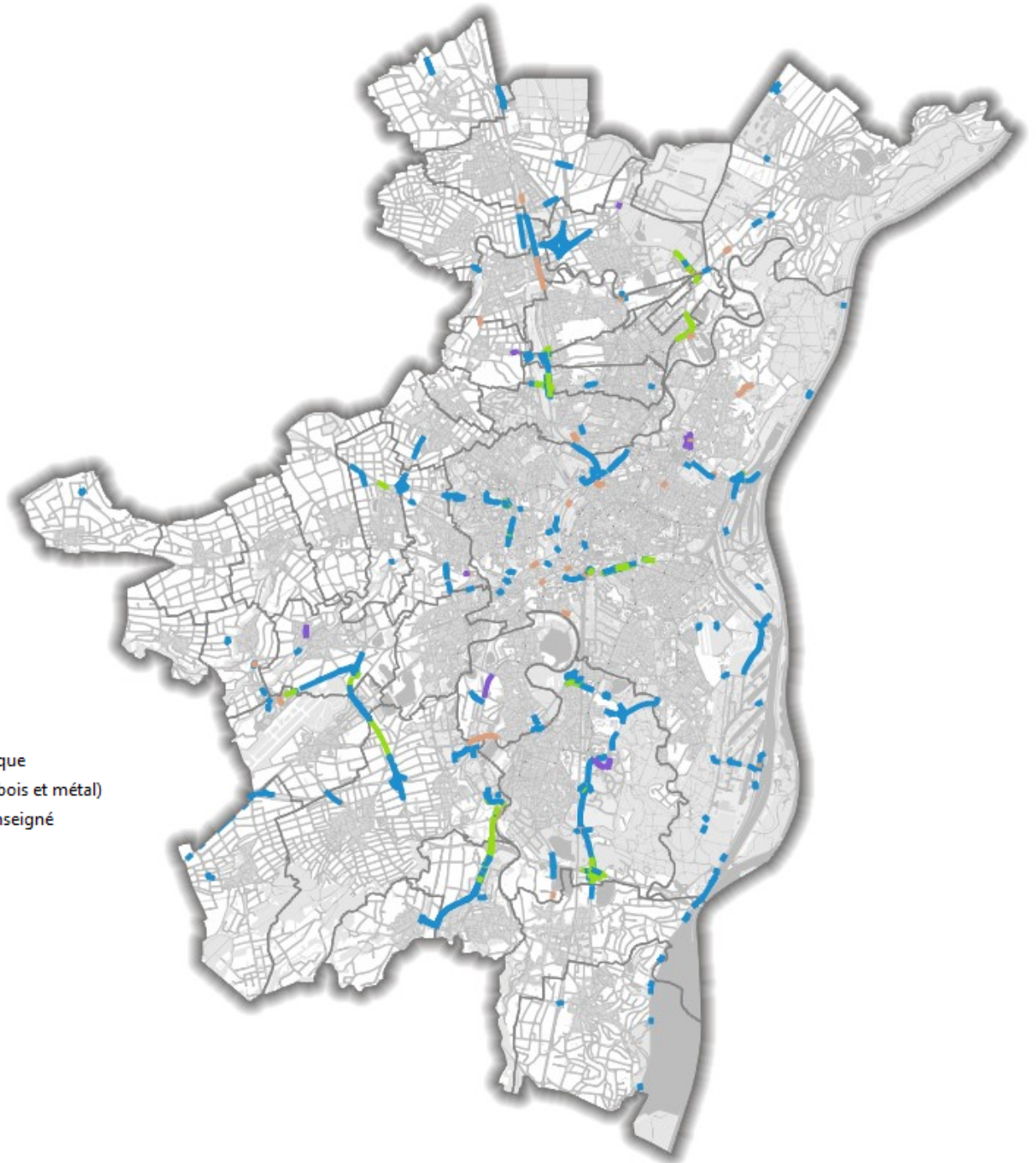
DONNEES THEMATIQUES METROPOLITAINES

MOBILITE, INFRASTRUCTURE, DEPLACEMENT

Dispositif de retenue

Catégorie	Mobilité, infrastructure, déplacement
Définition	<p>Cette donnée Dispositif de retenue (ancien terme : glissière de sécurité) est issue d'un relevé à grand rendement effectué au courant de l'année 2013 et 2014. Il a été effectué sur toutes les voies ouvertes à la circulation automobile de l'Eurométropole.</p> <p>Les attributs ont été renseignés à partir de l'interprétation visuelle des images géoréférencées produites par un prestataire, mise à jour ensuite par le Service Voies Publiques.</p> <p>Exemples d'usage:</p> <ul style="list-style-type: none">-Connaitre précisément le patrimoine géré, ses caractéristiques géométriques et son état, en vue de réaliser une programmation pluriannuelle d'entretien préventif-Sécurité routière-Espaces verts: obstacles à l'entretien, à la tonte
Étendue	Eurométropole de Strasbourg
Type de donnée	Vecteur— Linéaire
Système de projection	RGF93 – Lambert 93 CC48 (EPSG:3948)
Actualité	Date de création: 08/12/2014 Fréquence de mise à jour: en continu
Gestionnaire	Direction Mobilité, Espaces Publics et Naturels Service Voies Publiques Eurométropole de Strasbourg
Consultation	
Lien vers la fiche de métadonnées	fr.strasbourg.eu/2021/08/16/40

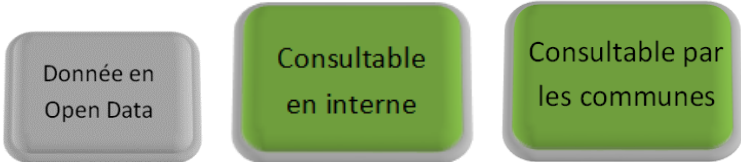
- Nature :
- béton
 - bois
 - métallique
 - mixte (bois et métal)
 - non renseigné

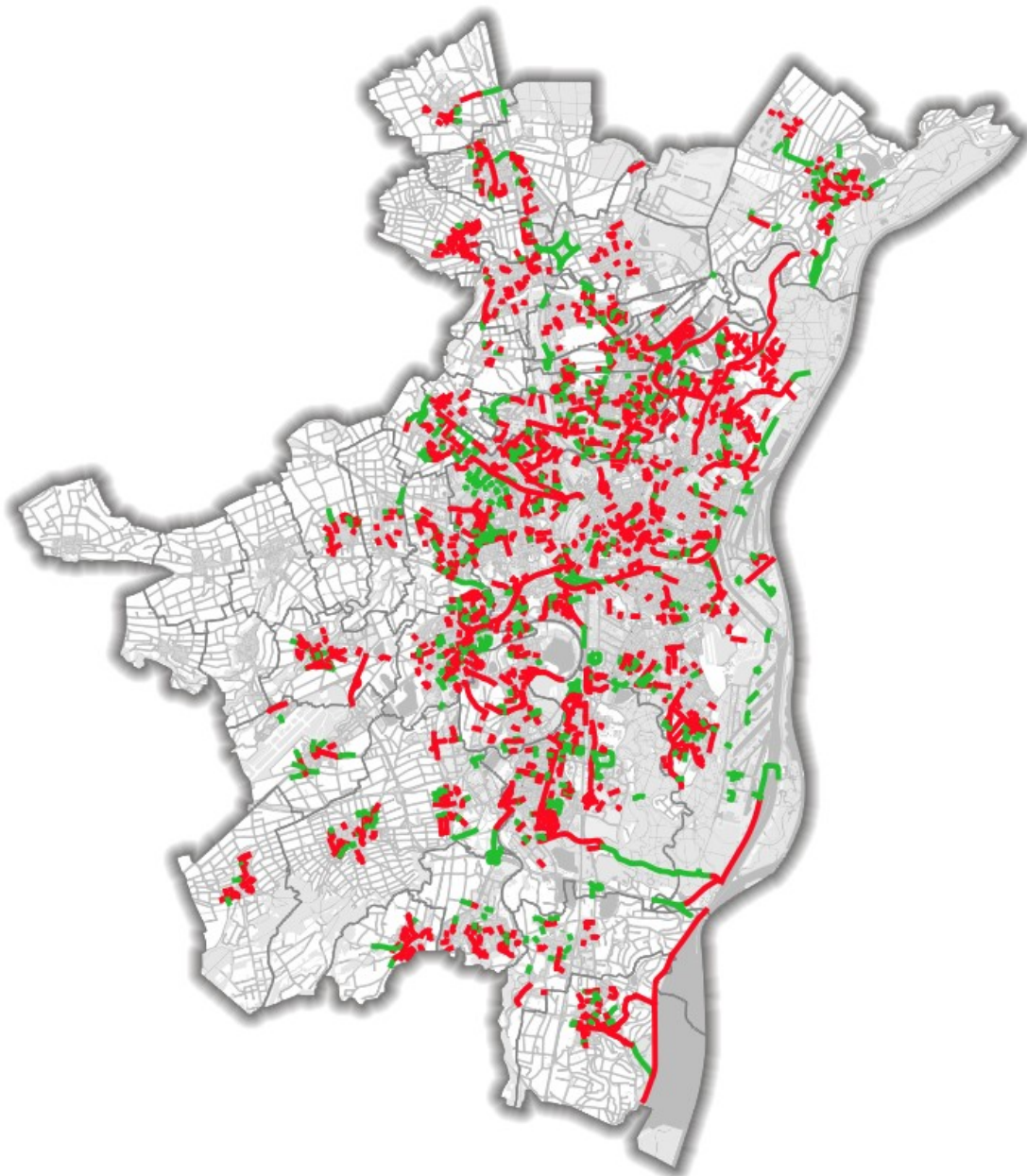


Donnée éditée en l'état au 12 janvier 2022 sur la carte et les 3 extraits



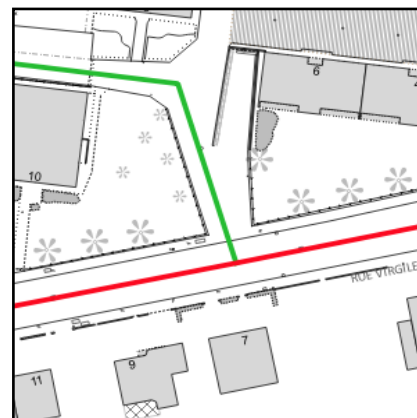
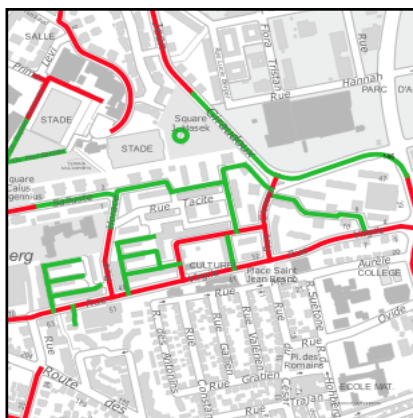
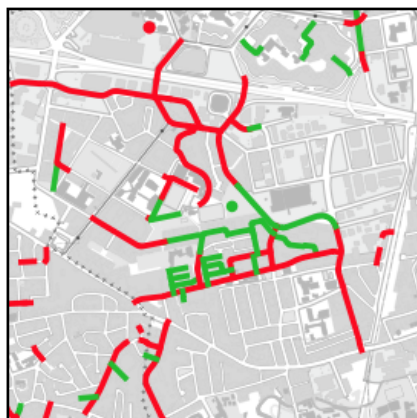
Gestionnaire de voirie

Catégorie	Mobilité, infrastructure, déplacement
Définition	<p>La table alphanumérique de données "Gestionnaire de voirie" permet d'identifier le type de gestionnaire de la voie :</p> <ul style="list-style-type: none"> - Le champ "Compétence juridique" indique le type de gestionnaire selon la compétence : Eurométropole (en rouge) ou Autres (en vert). - Le champ "Régime juridique" indique le type de régime juridique lié à la voie : voie nationale, voie départementale, voie métropolitaine, voie privée Ville, voie privée HLM, voie privée PAS, etc... <p>Le filaire de circulation en est la géométrie.</p> <p>Exemples d'usage :</p> <ul style="list-style-type: none"> -Entretien de la voirie -Politique foncière et immobilière : mise à jour de la domanialité (que l'ems soit propriétaire des routes qu'elle gère) -Signalements de citoyens
Étendue	Eurométropole de Strasbourg
Type de donnée	Vecteur— Linéaire
Système de projection	RGF93 – Lambert 93 CC48 (EPSG:3948)
Actualité	<p>Date de création: 18/08/1987</p> <p>Fréquence de mise à jour: en continu</p>
Gestionnaire	<p>Direction Urbanisme et Territoires</p> <p>Service Politique Foncière et Immobilière</p> <p>Eurométropole de Strasbourg</p>
Consultation	
Lien vers la fiche de métadonnées	fr.strasbourg.eu/2021/06/08/14

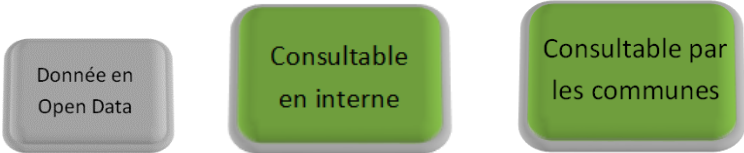


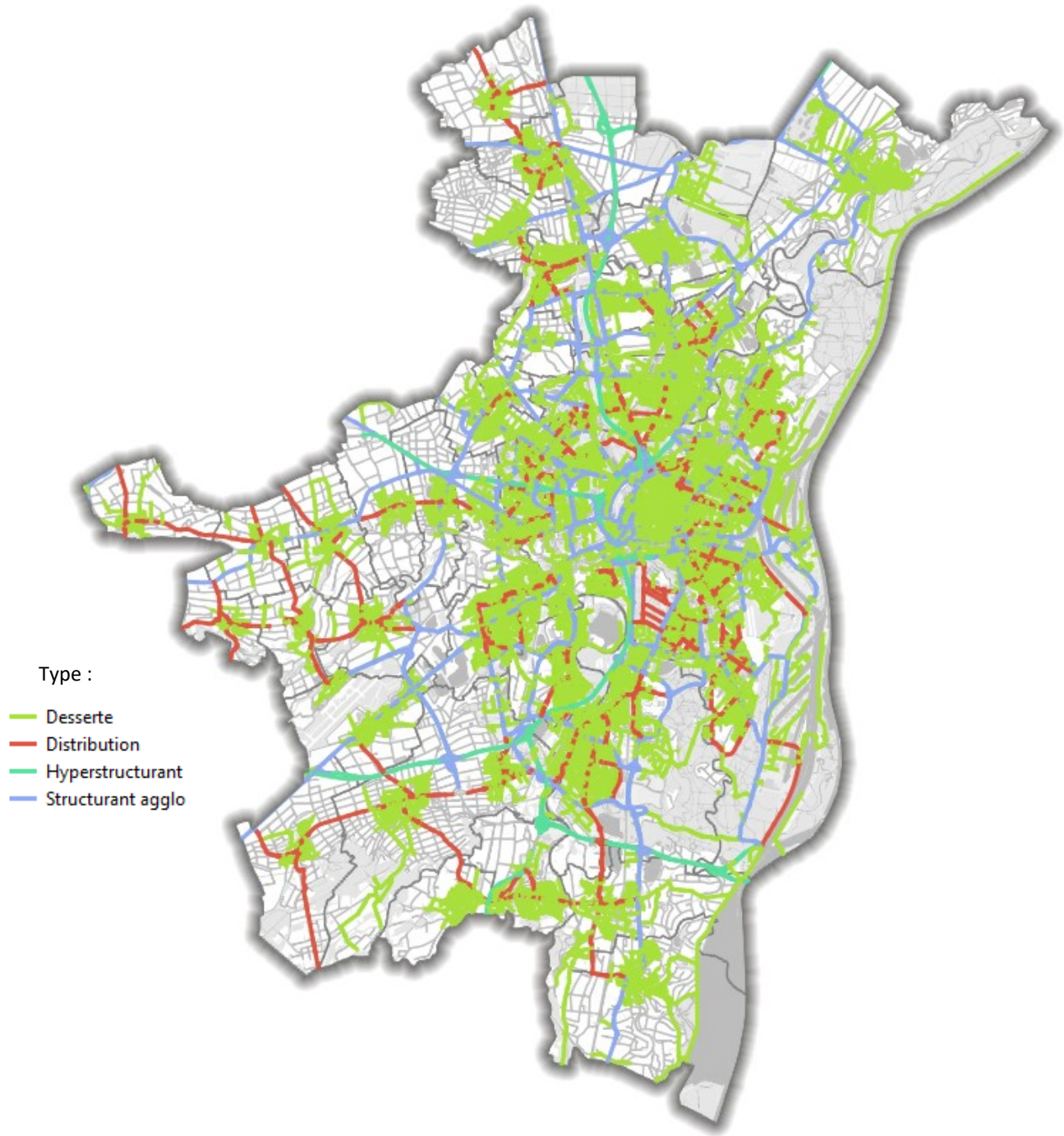
Gestionnaire
 — autre
 — EMS

Donnée éditée en l'état au 12 janvier 2022 sur la carte et les 3 extraits

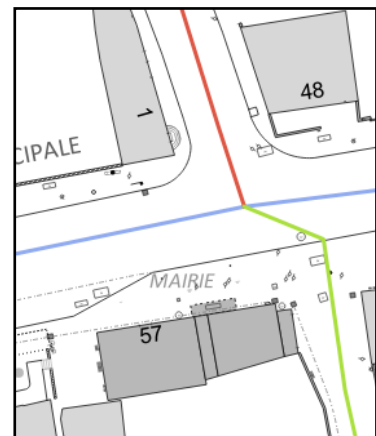


Hiérarchisation des voies

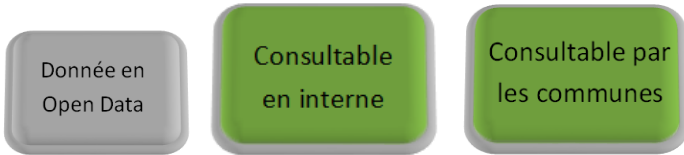
Catégorie	Mobilité, infrastructure, déplacement
Définition	<p>La classification des voies a comme objectif la modération de la circulation automobile, en particulier dans son usage individuel. La hiérarchisation fonde les orientations pour le réaménagement des voies selon les usages voulus. Une voie peut être classée en :</p> <ul style="list-style-type: none"> -hyperstructurant -structurant d'agglomération -distribution -desserte <p>Les éléments pris en compte pour la hiérarchisation sont les charges de trafic VP, les vitesses autorisées, les capacités et le nombre de voies offertes, les largeurs d'emprises potentielles des espaces publics : l'alignement, les activités riveraines, les types de tissus traversés – morphologie et typologie urbaines, la place accordée aux autres modes de déplacements, le niveau de desserte TC, les itinéraires logistiques, les discontinuités viaires – les impasses .</p>
Étendue	Eurométropole de Strasbourg
Type de donnée	Vecteur— Linéaire
Système de projection	RGF93 – Lambert 93 CC48 (EPSG:3948)
Actualité	<p>Date de création: 01/01/2011</p> <p>Fréquence de mise à jour: en continu</p>
Gestionnaire	<p>Direction Mobilité, Espaces Publics et Naturels</p> <p>Service Déplacements</p> <p>Eurométropole de Strasbourg</p>
Consultation	
Lien vers la fiche de métadonnées	fr.strasbourg.eu 2017 08 23 37



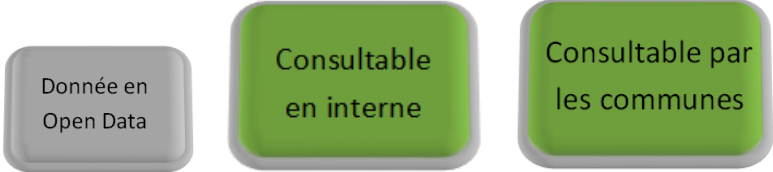
Donnée éditée en l'état au 12 janvier 2022 sur la carte et les 3 extraits

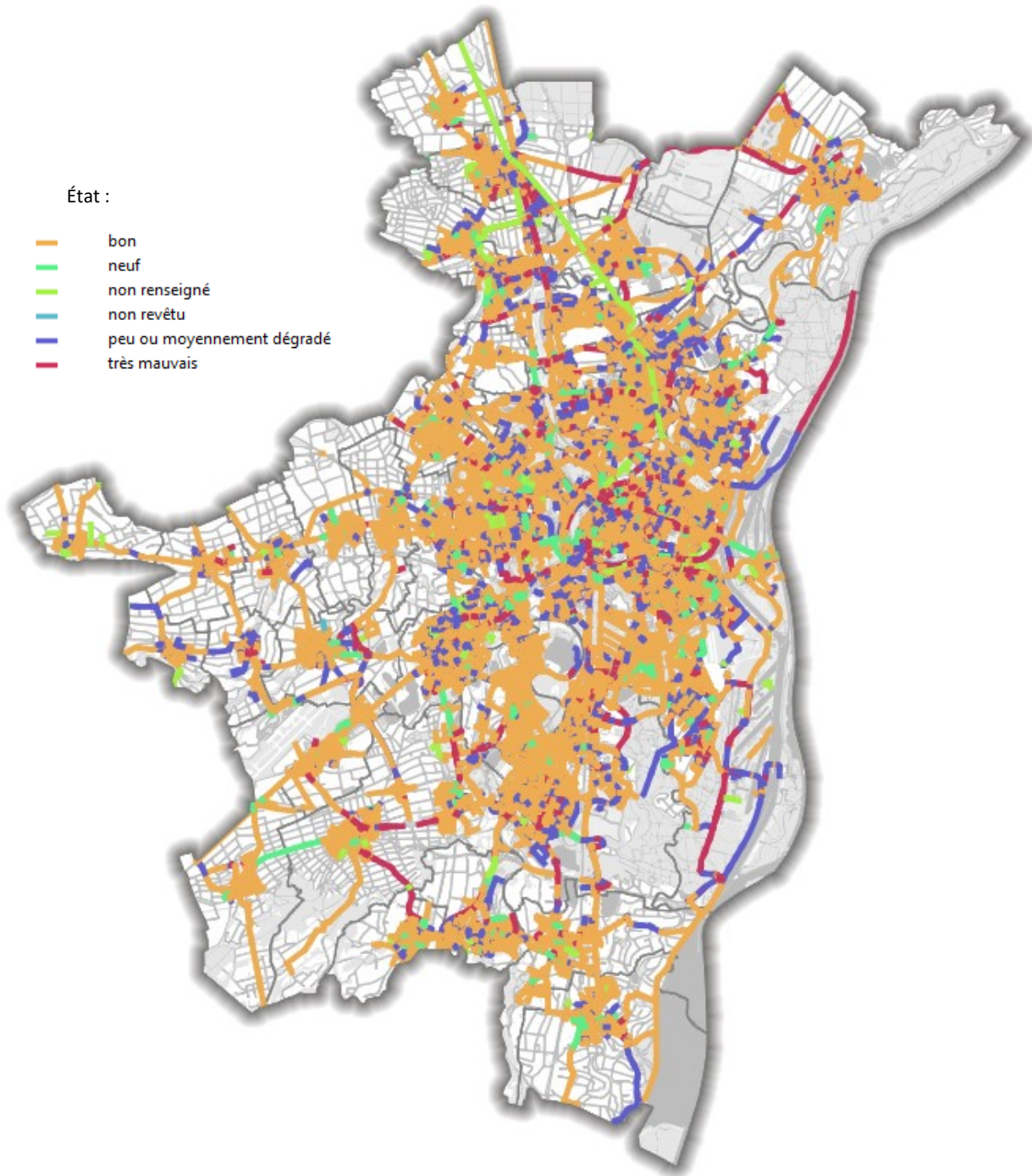


Programmation des opérations sur l'espace public

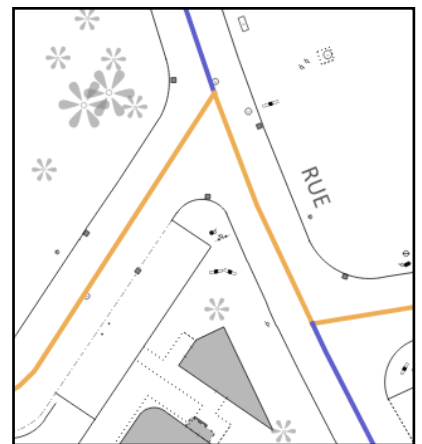
Catégorie	Mobilité, infrastructure, déplacement
Définition	<p>DESCRIPTION COUCHE PROGRAMMATION DES OPÉRATIONS</p> <p>Ce jeu de données contient l'ensemble des emprises de la programmation des travaux sur l'espace public, délibérée chaque année par l'Eurométropole de Strasbourg</p> <ul style="list-style-type: none"> • La localisation des opérations sur le territoire • La nature des travaux par rapport à l'année de programmation • L'emprise des opérations • Un identifiant unique de l'emprise constitué du suffixe métier, du nom de l'opération ainsi que du numéro d'ordre • L'année de programmation des travaux liée aux types de financements • Les métiers concernés : voirie, eau, assainissement, schéma directeur d'assainissement, éclairage, espaces verts, ouvrages d'art. • Les plannings de dates et phases travaux fournis par l'AMO coordination ou le service des voies publiques <p>La mise à jour des données est effectuée au fur et à mesure dans le logiciel QGIS ; les données sont disponibles également dans l'application QGIS web et Open data (sans les plannings).</p>
Étendue	Eurométropole de Strasbourg
Type de donnée	Vecteur— Polygone
Système de projection	RGF93 – Lambert 93 CC48 (EPSG:3948)
Actualité	<p>Date de création: 06/02/2023</p> <p>Fréquence de mise à jour: en continu</p>
Gestionnaire	<p>Direction Mobilité, Espaces Publics et Naturels</p> <p>Service Programmation, études pré-opérationnelles et évaluation</p> <p>Eurométropole de Strasbourg</p>
Consultation	
Lien vers la fiche de métadonnées	fr strasbourg.eu 2024 03 06 1

État des chaussées et dépendances

Catégorie	Mobilité, infrastructure, déplacement
Définition	<p>Les chaussées et les dépendances sont rattachées au filaire de circulation. Elles représentent les états de dégradation de la voirie et leurs abords. Les attributs suivants précisent la donnée : largeur, nature des surfaces, date des derniers travaux, typologie de structure, situation en ou hors agglomération</p> <p>Les mises à jour sont faites régulièrement :</p> <ul style="list-style-type: none"> - dès la transmission de l'information au département Ingénierie et Gestion Patrimoniale du service des Voies Publiques, pour les travaux d'entretien et d'aménagement de voirie - à l'aide de relevés réguliers : réseau structurant tous les 2 ans, réseau de distribution et de desserte tous les 4 ans. <p>Exemples d'usage :</p> <p>Ces données constituent une aide à la décision dans l'établissement des programmes d'entretien des voiries.</p>
Étendue	Eurométropole de Strasbourg
Type de donnée	Vecteur — Linéaire
Système de projection	RGF93 – Lambert 93 CC48 (EPSG:3948)
Actualité	<p>Date de création: 08/12/2015</p> <p>Fréquence de mise à jour: en continu</p>
Gestionnaire	<p>Direction Mobilité, Espaces Publics et Naturels</p> <p>Service Voies Publiques</p> <p>Eurométropole de Strasbourg</p>
Consultation	
Lien vers la fiche de métadonnées	fr.strasbourg.eu/2017/08/16/19

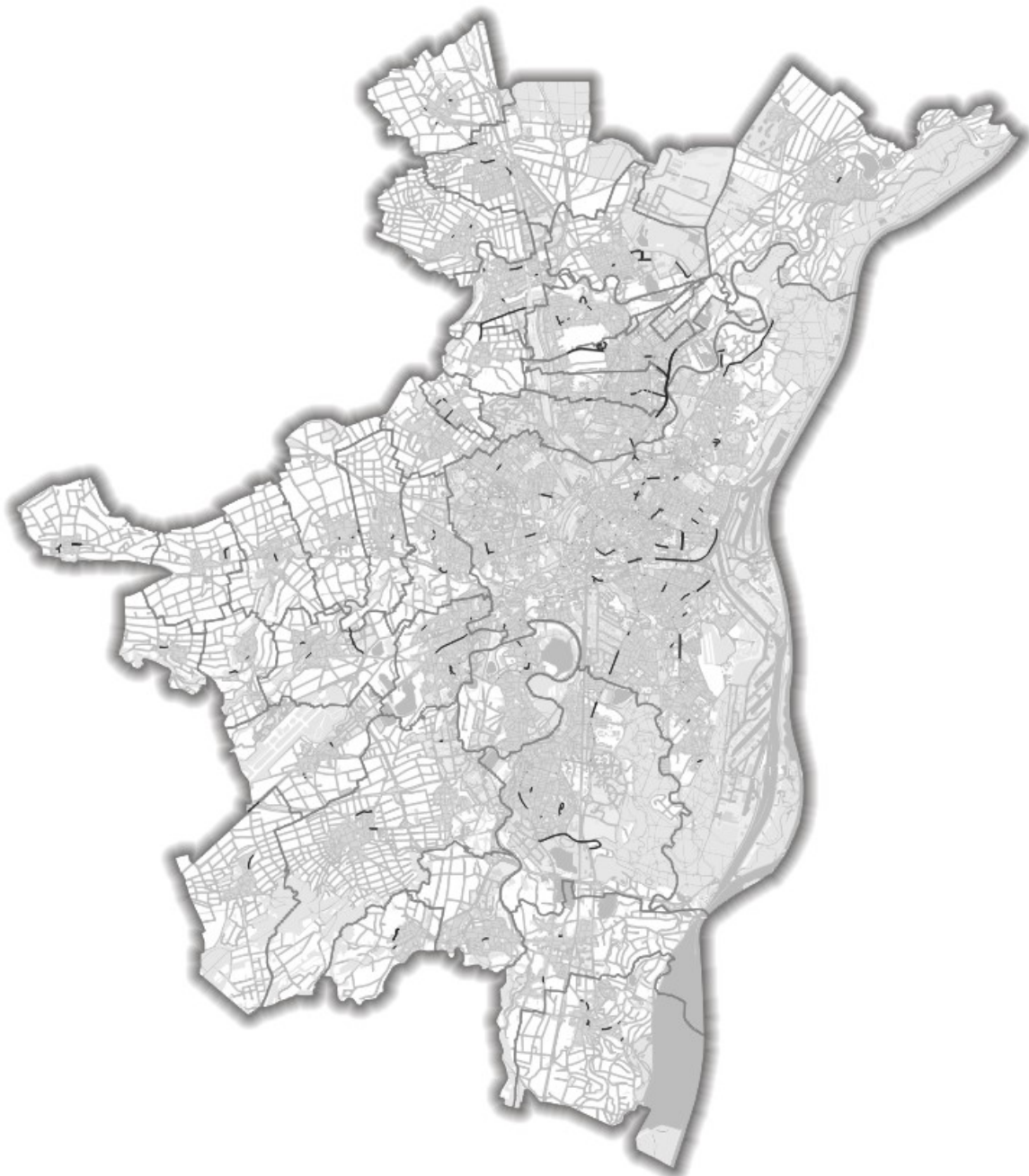


Donnée éditée en l'état au 12 janvier 2022 sur la carte et les 3 extraits

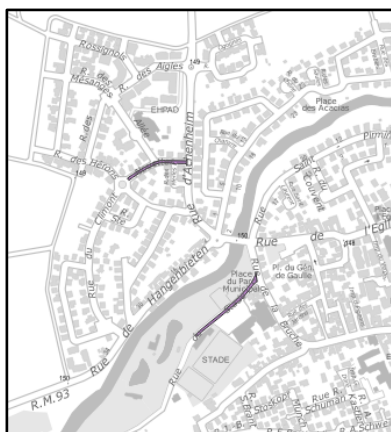


Emprises concernant l'entretien préventif de la voirie

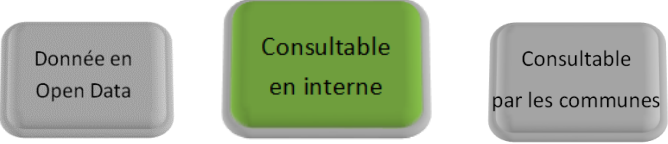
Catégorie	Mobilité, infrastructure, déplacement
Définition	Cette donnée est une représentation géographique des emprises de travaux concernant les programmes d'entretien préventif annuel de voirie au sein de l'Eurométropole.
Étendue	Eurométropole de Strasbourg
Type de donnée	Vecteur— Polygone
Système de projection	RGF93 – Lambert 93 CC48 (EPSG:3948)
Actualité	Date de création: 01/01/2020 Date de révision: 16/08/2021 Fréquence de mise à jour: non planifiée
Gestionnaire	Direction Mobilité, Espaces Publics et Naturels Service Voies Publiques Eurométropole de Strasbourg
Consultation	<div style="display: flex; justify-content: space-around; align-items: center;"> <div style="border: 1px solid gray; border-radius: 10px; padding: 5px; background-color: #f0f0f0;">Donnée en Open Data</div> <div style="border: 1px solid gray; border-radius: 10px; padding: 5px; background-color: #4CAF50; color: white; font-weight: bold;">Consultable en interne</div> <div style="border: 1px solid gray; border-radius: 10px; padding: 5px; background-color: #f0f0f0;">Consultable par les communes</div> </div>
Lien vers la fiche de métadonnées	fr.strasbourg.eu/2021_03_15_34

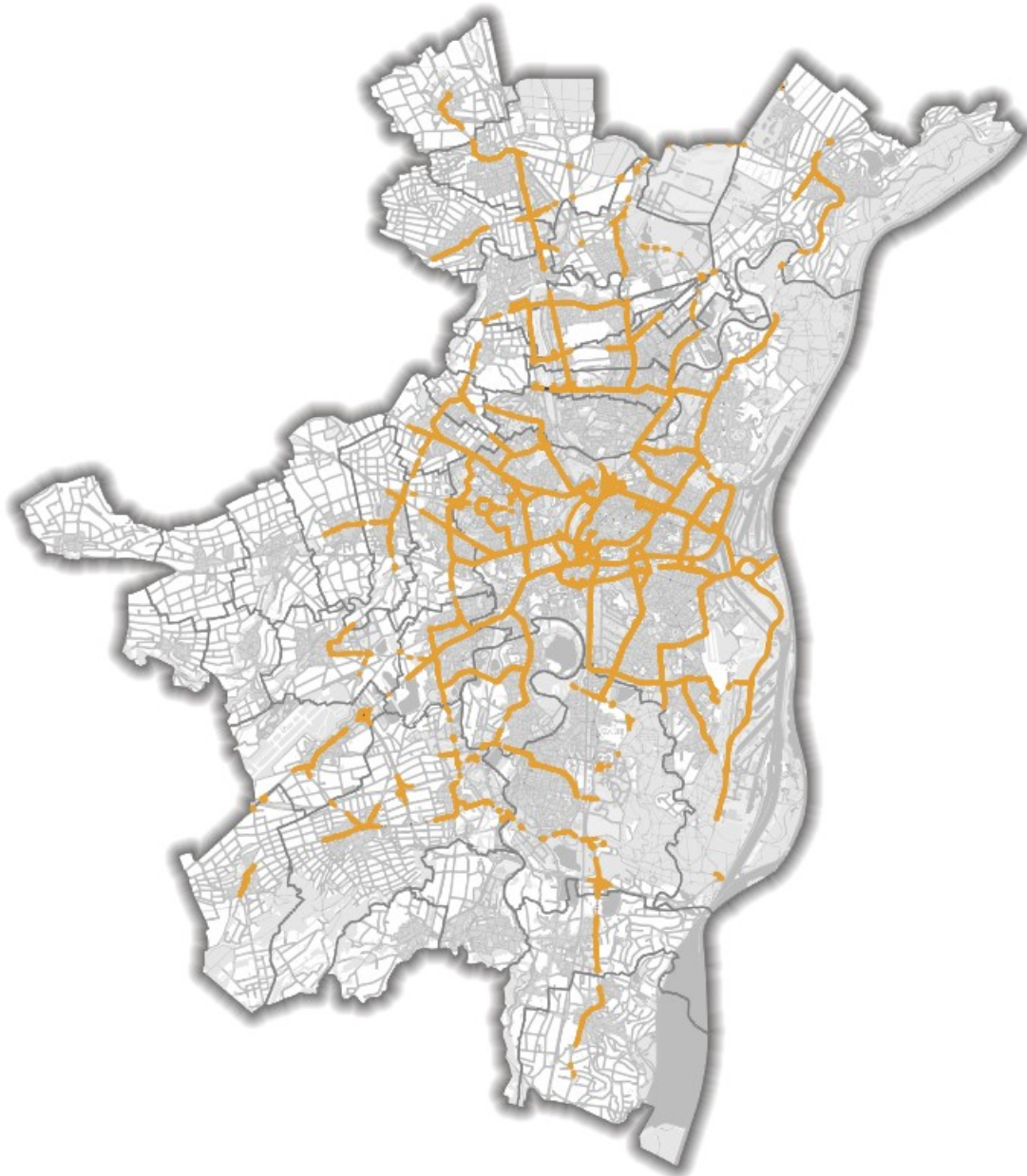


Donnée éditée en l'état au 12 janvier 2022 sur la carte et les 3 extraits

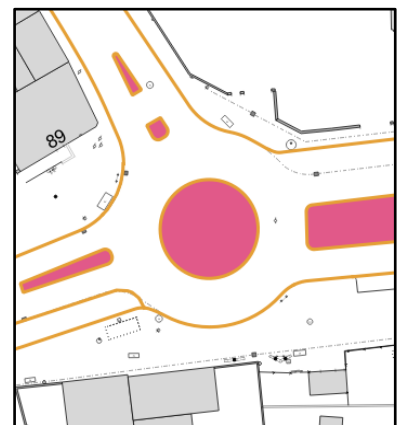


Bordures et îlots bordurés, sur le réseau structurant

Catégorie	Mobilité, infrastructure, déplacement
Définition	<p>Ce lot de données est issu d'un relevé à grand rendement effectué au courant de l'année 2013 et 2014. Il a été effectué sur toutes les voies ouvertes à la circulation automobile de l'Eurométropole, dont la hiérarchisation est structurante (définition PDU 2011).</p> <p>Deux classes ont été produites concernant la voirie : les bordures (et caniveaux) et les îlots bordurés.</p> <p>L'objectif est de connaître précisément le patrimoine géré, ses caractéristiques géométriques et son état, en vue de réaliser une programmation pluriannuelle d'entretien préventif.</p> <p>Les attributs ont été renseignés à partir de l'interprétation visuelle des images géoréférencées produites par un prestataire, mise à jour en ensuite par le Service Voies Publiques.</p>
Étendue	Eurométropole de Strasbourg
Type de donnée	Vecteur— Polygone et linéaire
Système de projection	RGF93 – Lambert 93 CC48 (EPSG:3948)
Actualité	<p>Date de création: 08/12/2014</p> <p>Fréquence de mise à jour: en continu</p>
Gestionnaire	<p>Direction Mobilité, Espaces Publics et Naturels</p> <p>Service Voies Publiques</p> <p>Eurométropole de Strasbourg</p>
Consultation	
Lien vers la fiche de métadonnées	fr.strasbourg.eu/2017/08/17/94

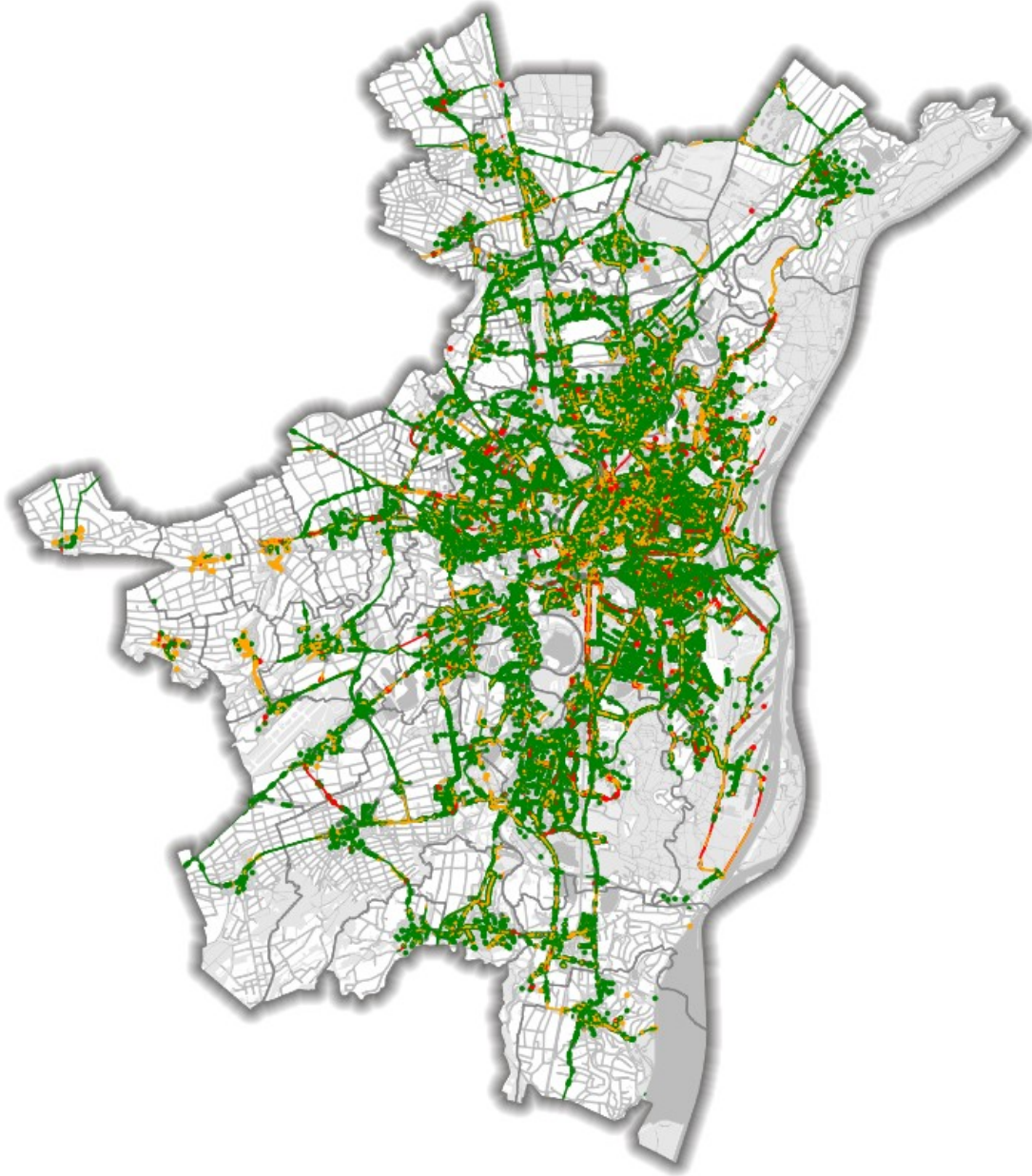


Donnée éditée en l'état au 12 janvier 2022 sur la carte et les 3 extraits

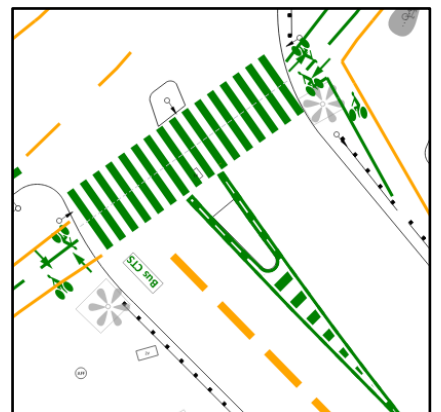


Signalisation horizontale

Catégorie	Mobilité, infrastructure, déplacement
Définition	<p>Ce lot de données est issu d'un relevé à grand rendement effectué au courant de l'année 2013 et 2014. Il a été effectué sur toutes les voies ouvertes à la circulation automobile de l'Eurométropole.</p> <p>Quatre classes ont été produites concernant la signalisation horizontale : ponctuelle, sécurité, longitudinale et les îlots marqués.</p> <p>L'objectif est de connaître précisément le patrimoine géré, ses caractéristiques géométriques et son état, en vue de réaliser une programmation pluriannuelle d'entretien préventif.</p> <p>Les attributs sont mis à jour régulièrement.</p> <p>A partir de 2020, les mises à jour s'effectuent de la manière suivante :</p> <ul style="list-style-type: none"> - au fur et à mesure de la transmission des informations au département Ingénierie et Gestion Patrimoniale du service des Voies Publiques, pour les travaux d'aménagement de voirie - à l'aide de relevé régulier : réseau structurant tous les 2 ans, réseau de distribution et de desserte tous les 4 ans. <p>La mise à jour des données est effectuée au fur et à mesure dans le logiciel QGIS.</p>
Étendue	Eurométropole de Strasbourg
Type de donnée	Vecteur— Polygone, linéaire, ponctuel
Système de projection	RGF93 – Lambert 93 CC48 (EPSG:3948)
Actualité	<p>Date de création: 08/12/2014</p> <p>Fréquence de mise à jour: en continu</p>
Gestionnaire	<p>Direction Mobilité, Espaces Publics et Naturels</p> <p>Service Voies Publiques</p> <p>Eurométropole de Strasbourg</p>
Consultation	<div style="display: flex; justify-content: space-around; align-items: center;"> <div style="border: 1px solid gray; border-radius: 10px; padding: 5px; background-color: #f0f0f0;">Donnée en Open Data</div> <div style="border: 1px solid gray; border-radius: 10px; padding: 5px; background-color: #6aa84f; color: white;">Consultable en interne</div> <div style="border: 1px solid gray; border-radius: 10px; padding: 5px; background-color: #f0f0f0;">Consultable par les communes</div> </div>
Lien vers la fiche de métadonnées	fr strasbourg.eu 2019 10 28 13

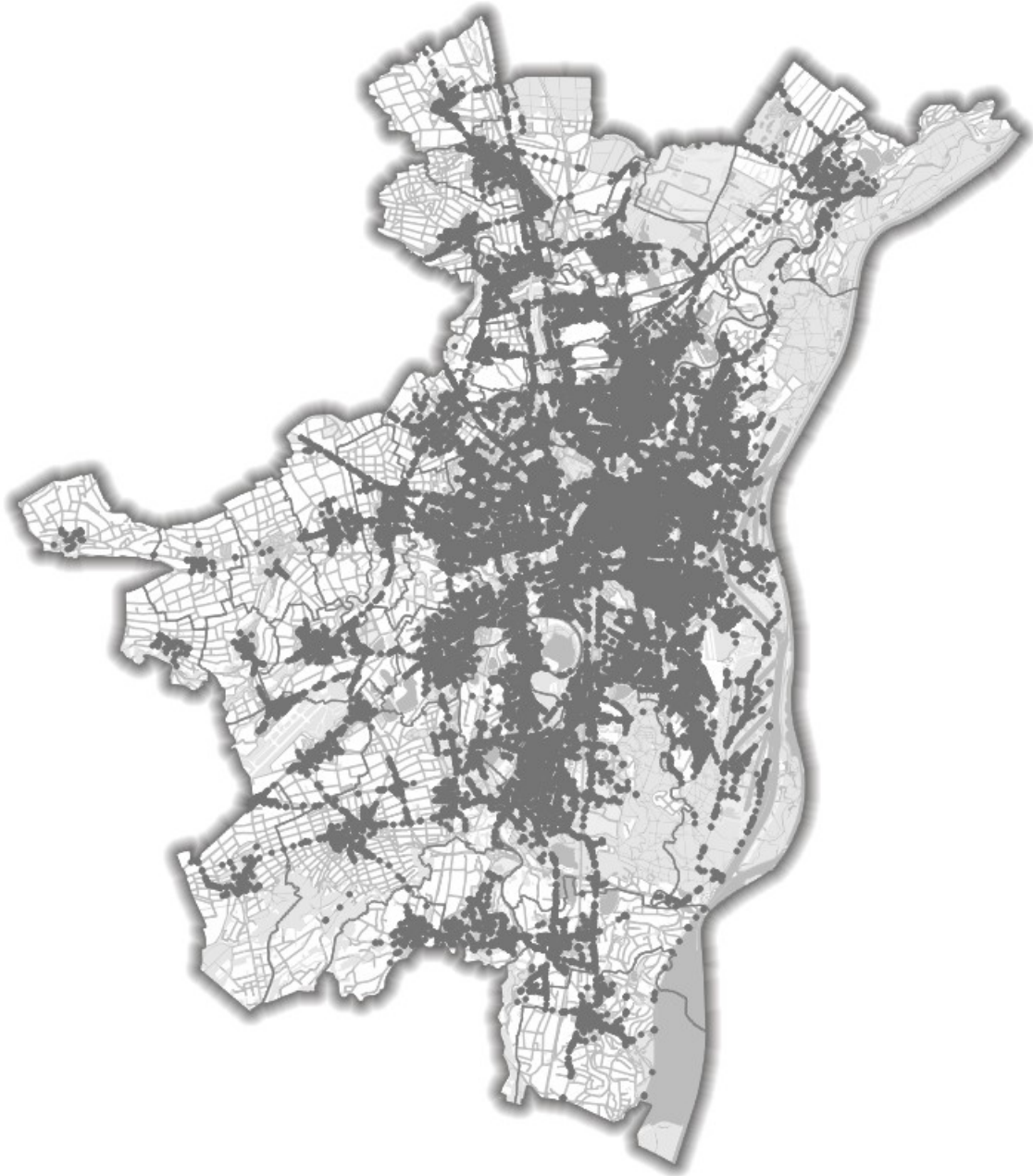


Donnée éditée en l'état au 12 janvier 2022 sur la carte et les 3 extraits

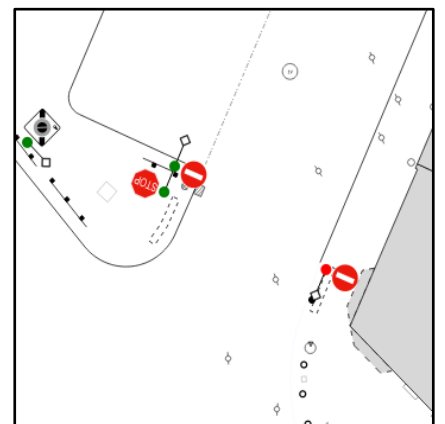
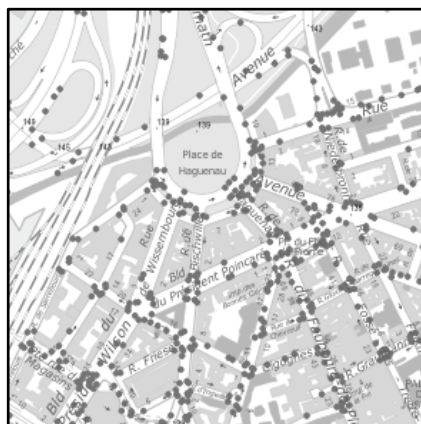
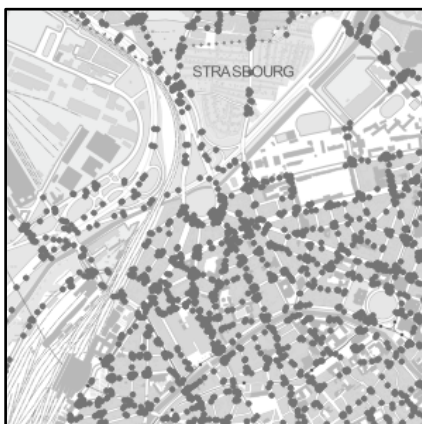


Signalisation verticale statique

Catégorie	Mobilité, infrastructure, déplacement
Définition	<p>Ce lot de données est issu d'un relevé à grand rendement effectué au courant de l'année 2013 et 2014. Il a été effectué sur toutes les voies ouvertes à la circulation automobile de l'Eurométropole.</p> <p>Trois classes ont été produites concernant la signalisation verticale statique : les supports, les panneaux et les panneaux additionnels.</p> <p>L'objectif est de connaître précisément le patrimoine géré, ses caractéristiques géométriques et son état, en vue de réaliser une programmation pluriannuelle d'entretien préventif.</p> <p>Les supports possèdent leurs propres géométries, tandis que les panneaux et les panneaux additionnels s'appuient sur ces derniers.</p> <p>Les attributs ont été renseignés à partir de l'interprétation visuelle des images géoréférencées produites par un prestataire, mise à jour ensuite par le Service Voies Publiques.</p> <p>Exemples d'usage :</p> <ul style="list-style-type: none"> -Connaître les limites d'agglomération pour la viabilité hivernale
Étendue	Eurométropole de Strasbourg
Type de donnée	Vecteur— Ponctuel
Système de projection	RGF93 – Lambert 93 CC48 (EPSG:3948)
Actualité	<p>Date de création: 08/12/2014</p> <p>Fréquence de mise à jour: en continu</p>
Gestionnaire	<p>Direction Mobilité, Espaces Publics et Naturels</p> <p>Service Voies Publiques</p> <p>Eurométropole de Strasbourg</p>
Consultation	<div style="display: flex; justify-content: space-around; align-items: center;"> <div style="border: 1px solid gray; border-radius: 10px; padding: 5px; background-color: #ccc;">Donnée en Open Data</div> <div style="border: 1px solid gray; border-radius: 10px; padding: 5px; background-color: #6aa84f; color: white;">Consultable en interne</div> <div style="border: 1px solid gray; border-radius: 10px; padding: 5px; background-color: #ccc;">Consultable par les communes</div> </div>
Lien vers la fiche de métadonnées	fr.strasbourg.eu 2017 08 16 74



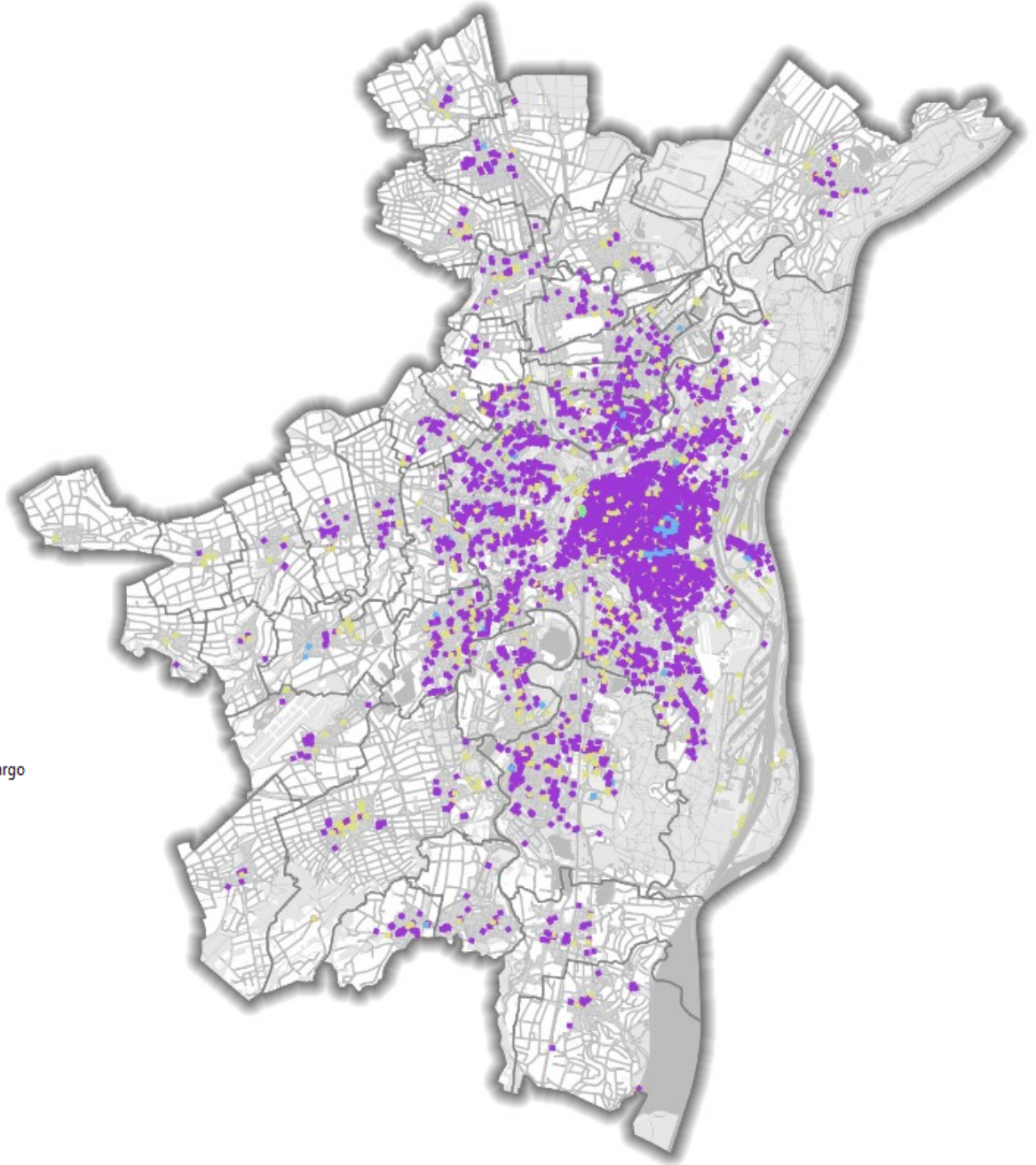
Donnée éditée en l'état au 12 janvier 2022 sur la carte et les 3 extraits



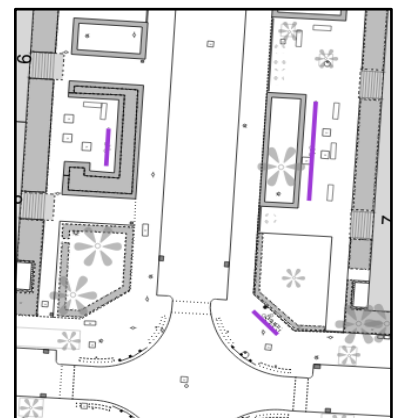
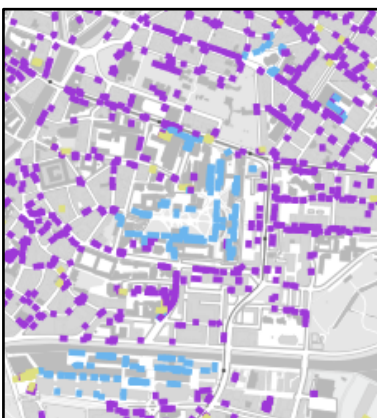
Stationnement vélos

Catégorie	Mobilité, infrastructure, déplacement
Définition	<p>Connaissance exhaustive du patrimoine des arceaux à vélos, avec ses caractéristiques. L'objectif est de pouvoir prescrire le développement de l'offre des arceaux et d'entretenir ce patrimoine, à partir d'une information fiable sur l'existant.</p> <p>Ces données géo-localisent les stationnements à vélos gérés par le Service des Voies publiques de l'EMS, à savoir les arceaux à vélos et les ranges-vélos. Les attributs décrivent les caractéristiques techniques (arceaux cintré, carré, présence ou non d'un abri), le nombre d'arceaux en cas de groupement, les dates d'installation et de dernier remplacement lorsque ces dernières sont connues.</p> <p>Les arceaux sont rattachés au sous-tronçon du filaire de voirie.</p> <p>Exemples d'usage :</p> <ul style="list-style-type: none"> -Projeter des aménagements de bornes de recharge pour vélos électriques -Croiser des données de population
Étendue	Eurométropole de Strasbourg
Type de donnée	Vecteur— Linéaire
Système de projection	RGF93 – Lambert 93 CC48 (EPSG:3948)
Actualité	<p>Date de création: 18/10/2018</p> <p>Fréquence de mise à jour: en continu</p>
Gestionnaire	<p>Direction Mobilité, Espaces Publics et Naturels</p> <p>Service Voies Publiques</p> <p>Eurométropole de Strasbourg</p>
Consultation	<div style="display: flex; justify-content: space-around; align-items: center;"> <div style="border: 1px solid gray; border-radius: 15px; background-color: #76b82a; color: white; padding: 10px; text-align: center;">Donnée en Open Data</div> <div style="border: 1px solid gray; border-radius: 15px; background-color: #76b82a; color: white; padding: 10px; text-align: center;">Consultable en interne</div> <div style="border: 1px solid gray; border-radius: 15px; background-color: #ccc; padding: 10px; text-align: center;">Consultable par les communes</div> </div>
Lien vers la fiche de métadonnées	fr.strasbourg.eu 2018 10 18 15

Type : o-cargo
 cintré
 range-vélo

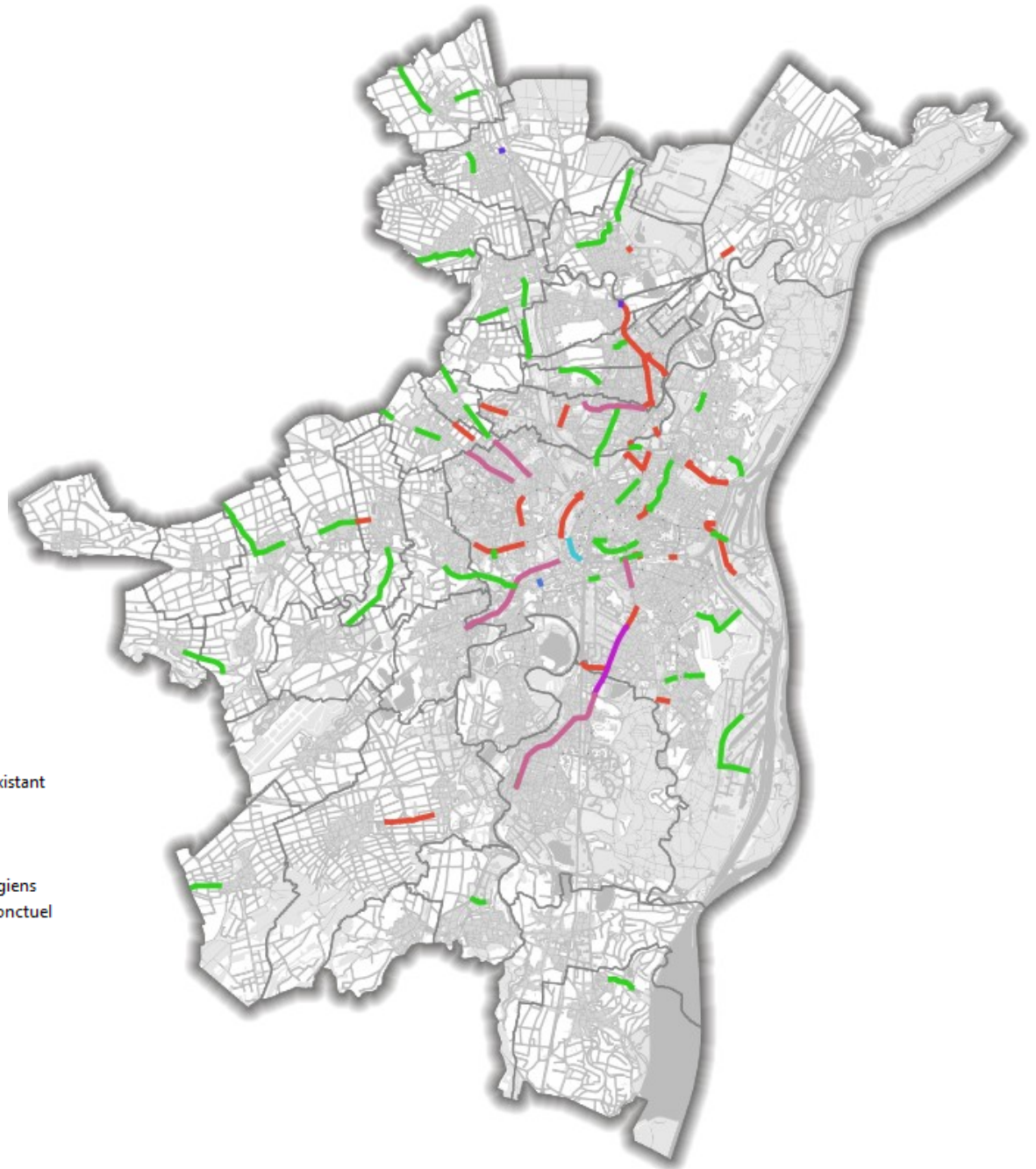


Donnée éditée en l'état au 12 janvier 2022 sur la carte et les 3 extraits



Aménagements cyclables programmés 2020-2026

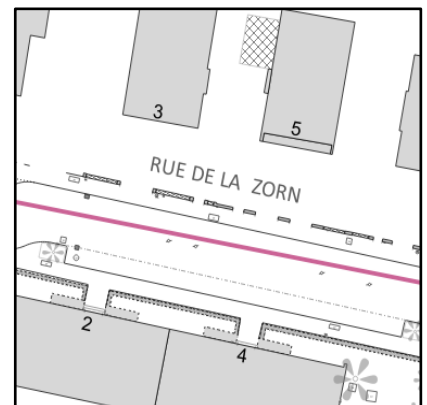
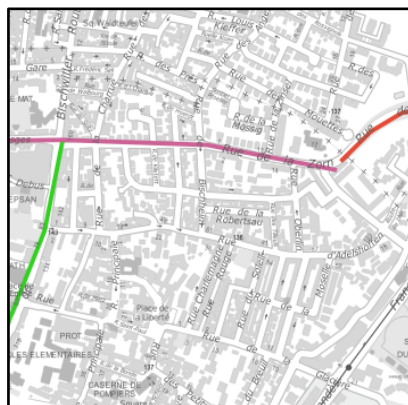
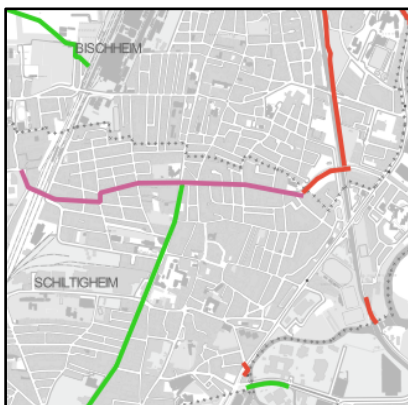
Catégorie	Mobilité, infrastructure, déplacement
Définition	<p>Cette couche représente les opérations d'aménagements cyclables structurants programmés au Plan Vélo 2020-2026 délibéré en juin 2021. Elle contient également les principales opérations d'aménagement de pistes cyclables prévues dans le cadre d'autres programmes plus globaux sur la période 2020-2026 (projets de tramway/BHNS, de réaménagement de rues, projets urbains, etc). Enfin, elle flèche les autres tronçons de voirie restant à aménager pour les cyclistes (post-2026), établis en 2019 lors du vote du Plan d'Action pour les Mobilités Actives (PAMA).</p> <p>Ces informations sont utiles aux services aménageurs pour établir le cahier des charges des opérations de voirie.</p> <p>Pour chaque opération, il est précisé son niveau de priorité et si celle-ci fait partie d'un Appel à Projet de l'Etat ouvrant droit à une subvention.</p> <p>La mise à jour de la couche est faite une fois par an pour indiquer les opérations réalisées dans l'année, mise à jour effectuée par la direction des mobilités.</p>
Étendue	Eurométropole de Strasbourg
Type de donnée	Vecteur— Linéaire
Système de projection	RGF93 – Lambert 93 CC48 (EPSG:3948)
Actualité	<p>Date de création: 01/01/2017</p> <p>Fréquence de mise à jour: annuelle</p>
Gestionnaire	<p>Direction Mobilité, Espaces Publics et Naturels</p> <p>Service Déplacements</p> <p>Eurométropole de Strasbourg</p>
Consultation	<div style="display: flex; justify-content: space-around; align-items: center;"> <div style="border: 1px solid gray; border-radius: 10px; padding: 5px; background-color: #ccc;">Donnée en Open Data</div> <div style="border: 1px solid gray; border-radius: 10px; padding: 5px; background-color: #6aa84f; color: white;">Consultable en interne</div> <div style="border: 1px solid gray; border-radius: 10px; padding: 5px; background-color: #ccc;">Consultable par les communes</div> </div>
Lien vers la fiche de métadonnées	fr.strasbourg.eu 2021 08 09 6



Typologie du projet :

- amélioration
- amélioration de l'existant
- BHNS G
- création
- franchissement
- Passerelle mérovingiens
- réaménagement ponctuel

Donnée éditée en l'état au 12 janvier 2022 sur la carte et les 3 extraits

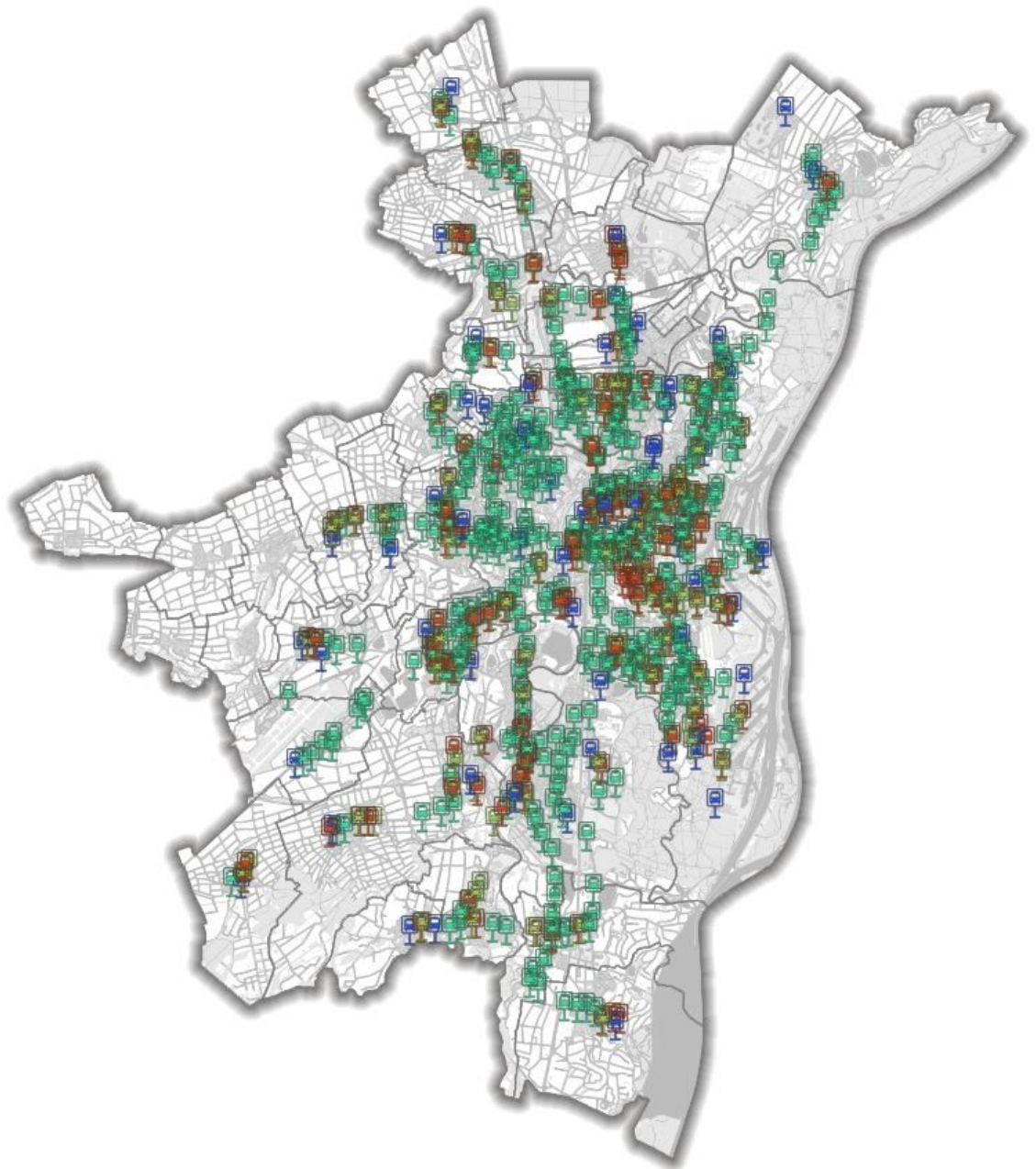


Lignes de bus

Catégorie	Mobilité, infrastructure, déplacement
Définition	<p>Il s'agit de la localisation des lignes de bus de la CTS (Compagnie des Transports Strasbourgeois), ainsi que du réseau interurbain et scolaire, sur le territoire de l'Eurométropole.</p> <p>Cette donnée a pour but de créer un lien entre une donnée thématique propre (le réseau de bus) liées directement sur le terrain à une donnée de référence (le filaire de voirie). La mise en place de cette relation comporte plusieurs avantages :</p> <ul style="list-style-type: none"> - Mise à jour en continu du réseau de voirie donc répercussion sur le réseau de bus - Précision des géométries (nombre de km de lignes de bus, nombre de ligne passant par tel tronçon, nombre de bus passant par tel tronçon...) - Croisement avec d'autres informations du filaire - Analyse de réseau
Étendue	Eurométropole de Strasbourg
Type de donnée	Vecteur— Linéaire
Système de projection	RGF93 – Lambert 93 CC48 (EPSG:3948)
Actualité	<p>Date de création: 01/10/2016</p> <p>Fréquence de mise à jour: quand nécessaire</p>
Gestionnaire	<p>Direction Mobilité, Espaces Publics et Naturels</p> <p>Service Déplacements</p> <p>Eurométropole de Strasbourg</p>
Consultation	<div style="display: flex; justify-content: space-around; align-items: center;"> <div style="border: 1px solid gray; border-radius: 15px; background-color: #76b82a; color: white; padding: 10px; text-align: center;">Donnée en Open Data</div> <div style="border: 1px solid gray; border-radius: 15px; background-color: #76b82a; color: white; padding: 10px; text-align: center;">Consultable en interne</div> <div style="border: 1px solid gray; border-radius: 15px; background-color: #76b82a; color: white; padding: 10px; text-align: center;">Consultable par les communes</div> </div>
Lien vers la fiche de métadonnées	fr strasbourg.eu 2017 02 09 42

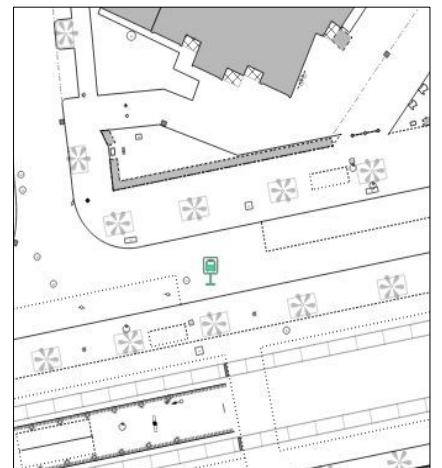
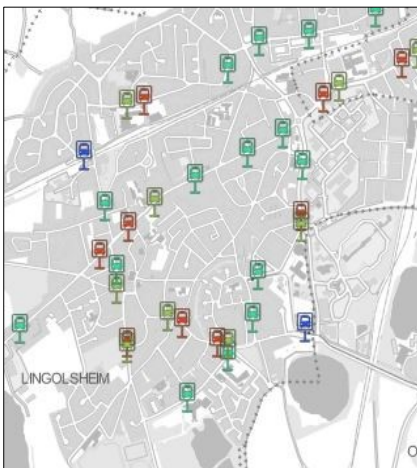
Arrêts de bus de la CTS

Catégorie	Mobilité, infrastructure, déplacement
Définition	Les arrêts de bus représentés sont ceux gérés par la CTS (Compagnie de Transport Strasbourgeois). Depuis 2015, ils étaient téléchargés à intervalle non régulier, via l'opendata de la CTS au format GTFS.
Étendue	Eurométropole de Strasbourg
Type de donnée	Vecteur— Ponctuel
Système de projection	RGF93 – Lambert 93 CC48 (EPSG:3948)
Actualité	Date de création: 01/01/2012 Fréquence de mise à jour: irrégulière
Gestionnaire	CTS
Consultation	<div style="display: flex; justify-content: space-around; align-items: center;"> <div style="border: 1px solid gray; border-radius: 10px; padding: 5px; background-color: #ccc;">Donnée en Open Data</div> <div style="border: 1px solid gray; border-radius: 10px; padding: 5px; background-color: #6aa84f; color: white;">Consultable en interne</div> <div style="border: 1px solid gray; border-radius: 10px; padding: 5px; background-color: #ccc;">Consultable par les communes</div> </div>
Lien vers la fiche de métadonnées	fr.strasbourg.eu/2022_09_15_12



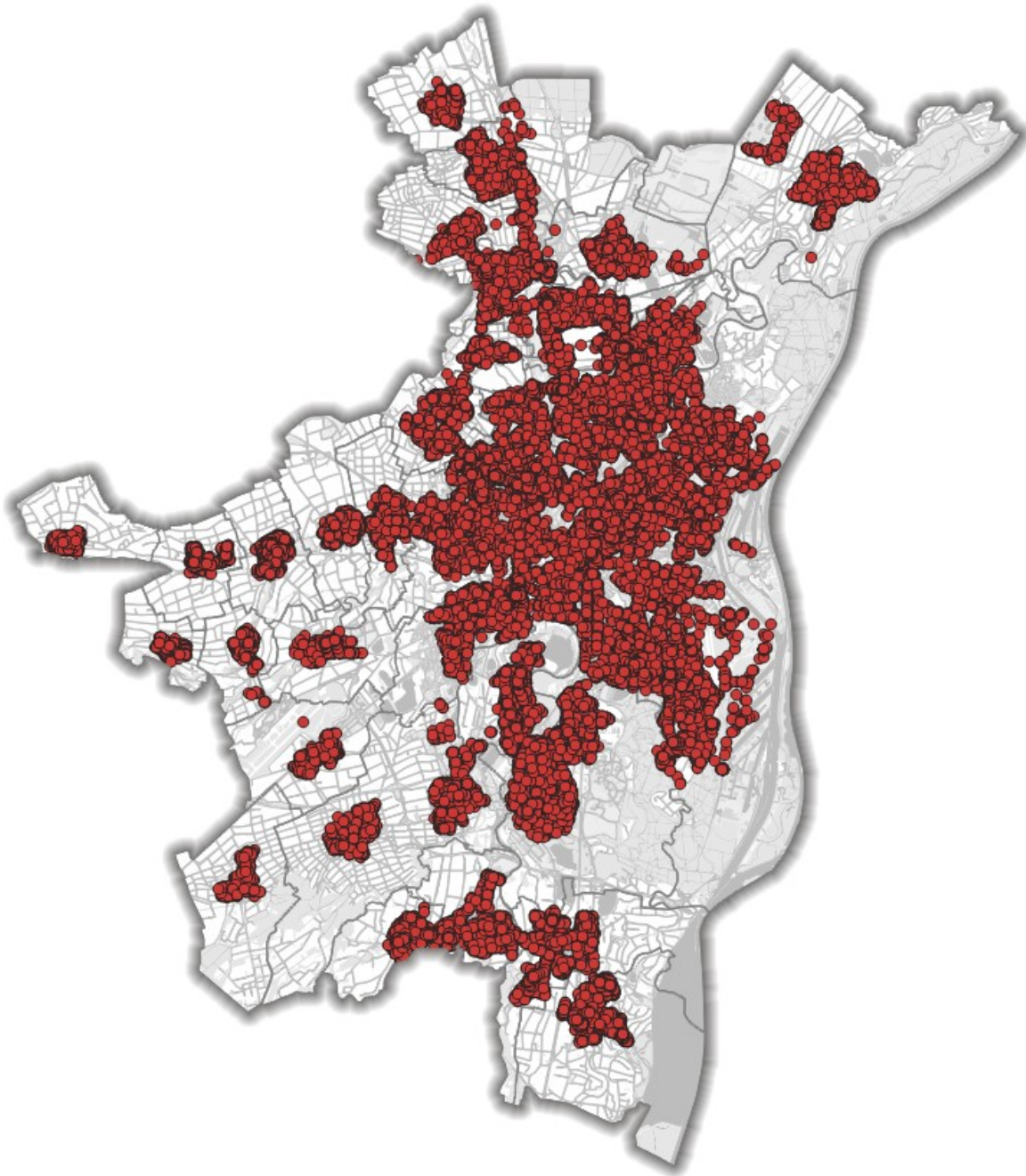
-  Aller
-  Aller-Retour
-  Retour
-  Terminus

Donnée éditée en l'état au 16 mai 2023 sur la carte et les 3 extraits

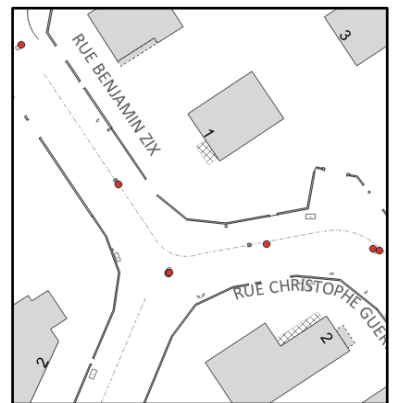
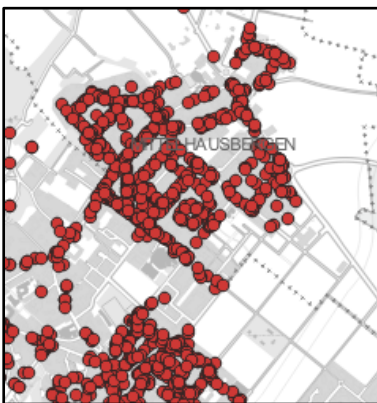


Anomalies sur l'espace public pour l'accessibilité aux personnes à mobilité réduite

Catégorie	Mobilité, infrastructure, déplacement
Définition	<p>Le relevé des anomalies sur l'espace public pour l'accessibilité aux Personnes à Mobilité Réduite (PMR) constitue un des éléments du Plan d'Accessibilité à la Voirie et à l'Espace public (PAVE) issu de la Loi n° 2005-102 du 11 février 2005 pour l'égalité des droits et des chances.</p> <p>Le texte impose notamment le maintien de l'accessibilité sur l'ensemble du cheminement par le principe de « la continuité de la chaîne de déplacement », l'obligation concernant tous les lieux :</p> <ul style="list-style-type: none"> - l'accessibilité du transport public, - l'accessibilité du cadre bâti, - l'accessibilité de la voirie et des espaces publics. <p>L'objectif de la base "Anomalies sur l'espace public pour l'accessibilité aux PMR" est de diagnostiquer précisément tout élément sur la voirie pouvant constituer une gêne et de suivre la résolution des anomalies.</p> <p>Dans le cadre de ses missions d'entretien du patrimoine de voirie, le service Voies Publiques de l'Eurométropole de Strasbourg gère cette base de données, en renseignant la résolution de chaque anomalie ou en renseignant de nouvelles anomalies. Environ 60 000 points ont été initialement relevés, la base est mise à jour en continu.</p>
Étendue	Eurométropole de Strasbourg
Type de donnée	Vecteur — Ponctuel
Système de projection	RGF93 – Lambert 93 CC48 (EPSG:3948)
Actualité	<p>Date de création: 06/05/2015</p> <p>Fréquence de mise à jour: en continu</p>
Gestionnaire	<p>Direction Mobilité, Espaces Publics et Naturels</p> <p>Service Voies Publiques</p> <p>Eurométropole de Strasbourg</p>
Consultation	<div style="display: flex; justify-content: space-around; align-items: center;"> <div style="border: 1px solid gray; border-radius: 15px; background-color: #76b82a; color: white; padding: 10px; text-align: center;">Donnée en Open Data</div> <div style="border: 1px solid gray; border-radius: 15px; background-color: #76b82a; color: white; padding: 10px; text-align: center;">Consultable en interne</div> <div style="border: 1px solid gray; border-radius: 15px; background-color: #76b82a; color: white; padding: 10px; text-align: center;">Consultable par les communes</div> </div>
Lien vers la fiche de métadonnées	fr.strasbourg.eu/2017/08/17/71



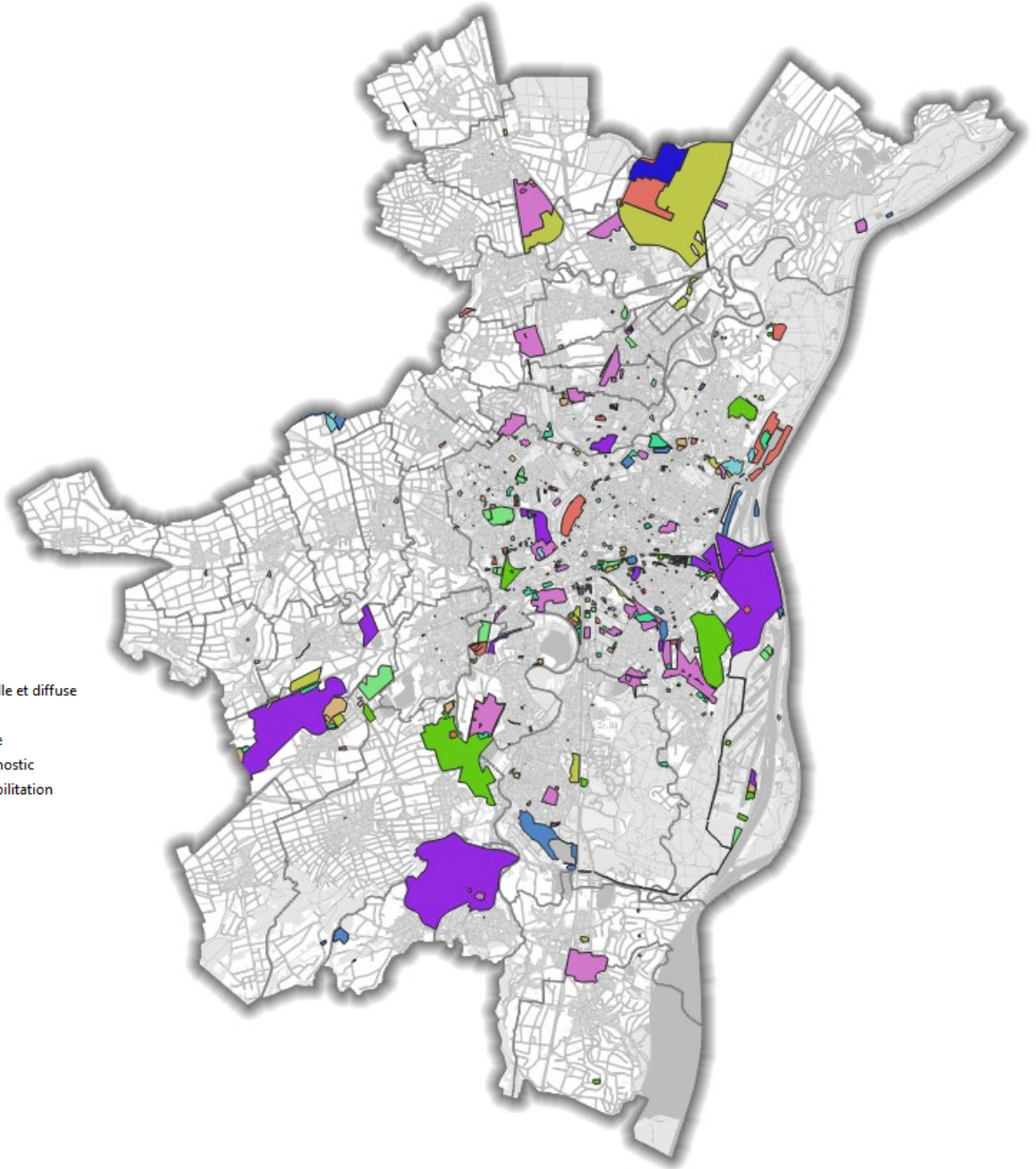
Donnée éditée en l'état au 12 janvier 2022 sur la carte et les 3 extraits



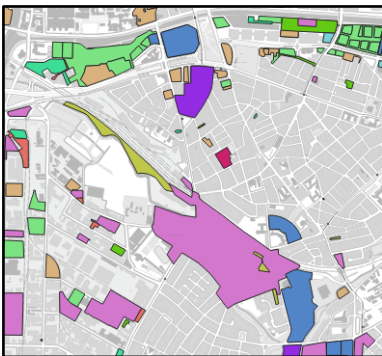
Sites et sols pollués

Catégorie	Sécurité, prévention
Définition	<p>L'Eurométropole de Strasbourg et ses communes sont concernées à plusieurs titres par des sites et sols pollués (SSP) : en tant que propriétaires fonciers ou acquéreurs de terrains, aménageurs d'anciennes friches industrielles et de zones d'activités, mais aussi en tant qu'exploitants ou anciens exploitants d'Installations Classées pour la Protection de l'Environnement (ICPE) qui ont pu laisser des traces de leur fonctionnement (anciennes décharges, stockages d'essence, garages automobiles, ...).</p> <p>Les SSP sont caractérisés par des enjeux sanitaires et environnementaux, ainsi que par des enjeux en termes de responsabilités impliquant non seulement les propriétaires, les exploitants, les usagers et les promoteurs, mais aussi les pouvoirs publics garants de la santé et de la sécurité publique.</p> <p>La gestion de cette problématique nécessite la réalisation d'études adaptées permettant de déterminer l'état de pollution des sites et d'appréhender les contraintes techniques et financières qui y sont liées.</p>
Étendue	Eurométropole de Strasbourg
Type de donnée	Vecteur— Polygone
Système de projection	RGF93 – Lambert 93 CC48 (EPSG:3948)
Actualité	Date de création: 01/01/2011 Fréquence de mise à jour: trimestrielle
Gestionnaire	Direction de l'Environnement et des Services Publics Urbains Service Gestion et Prévention des Risques Environnementaux Eurométropole de Strasbourg
Consultation	<div style="display: flex; justify-content: space-around; align-items: center;"><div style="border: 1px solid gray; border-radius: 10px; padding: 5px; background-color: #cccccc;">Donnée en Open Data</div><div style="border: 1px solid gray; border-radius: 10px; padding: 5px; background-color: #6aa84f; color: white;">Consultable en interne</div><div style="border: 1px solid gray; border-radius: 10px; padding: 5px; background-color: #cccccc;">Consultable par les communes</div></div>
Lien vers la fiche de métadonnées	fr.strasbourg.eu/2019/12/16/66

- État pollution
- avérée
 - avérée - ponctuelle et diffuse
 - avérée diffuse
 - avérée ponctuelle
 - en cours de diagnostic
 - en cours de réhabilitation
 - inconnue
 - résiduelle
 - sans objet
 - suspectée
 - trace



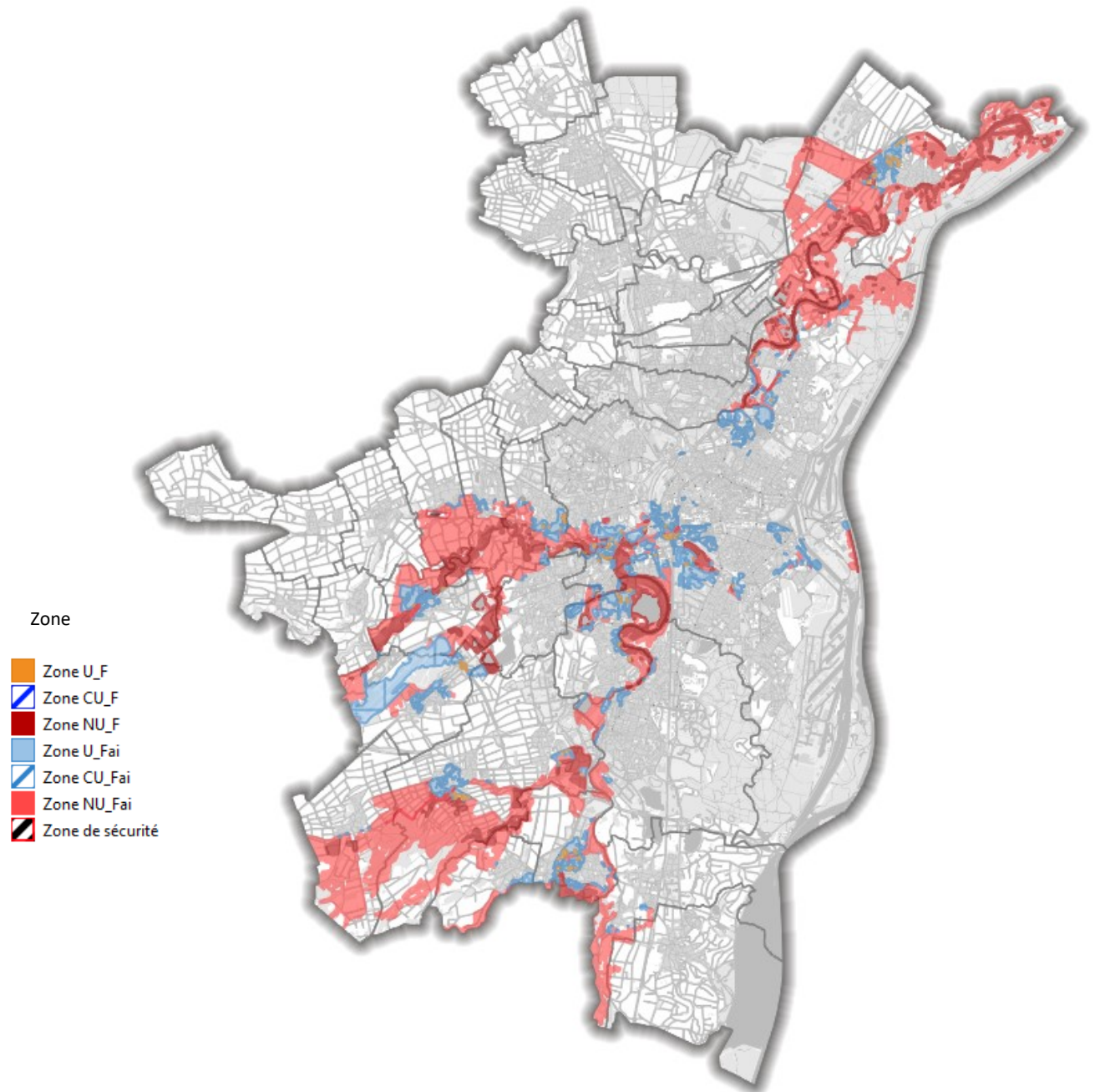
Donnée éditée en l'état au 12 janvier 2022 sur la carte et les 3 extraits



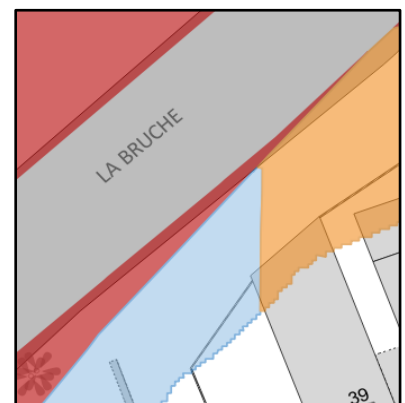
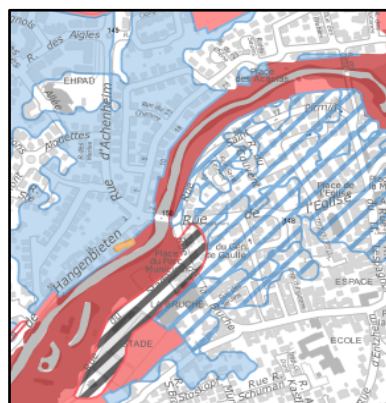
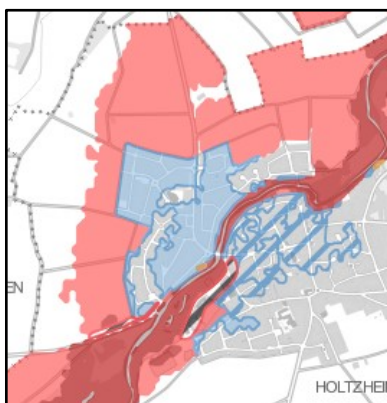
Plan de Prévention des Risques d'Inondation (PPRI)

Catégorie	Sécurité, prévention
Définition	<p>Le PPRI est un plan prévention des risques naturels (PPRn) élaboré et mis en application par l'État.</p> <p>Le dossier complet (cartes, règlement, ...) du PPRI est consultable sur le site de la Préfecture du Bas-Rhin à l'adresse suivante: http://www.bas-rhin.gouv.fr, dans la rubrique "Politiques publiques > Prévention des risques naturels et technologiques > Risque inondation > PPRI approuvés"</p> <p>L'Eurométropole de Strasbourg est concernée par les PPRI suivants:</p> <ul style="list-style-type: none"> - Eurométropole de Strasbourg, selon l'arrêté préfectoral du 20 avril 2018 <p>Cette thématique est constituée d'un ensemble de 3 cartes:</p> <ul style="list-style-type: none"> . Le zonage réglementaire dans les zones exposées au risque de remontée de nappe. . Le zonage réglementaire dans les zones exposées au risque de débordement de cours d'eau. . Une carte à valeur informative de la profondeur de la nappe phréatique en période de hautes eaux centennales. <ul style="list-style-type: none"> - Zorn et Landgraben, selon l'arrêté préfectoral du 26 août 2010 - Bruche - Eurométropole de Strasbourg, selon l'arrêté préfectoral du 23 septembre 2019 <p>Exemples d'usage :</p> <ul style="list-style-type: none"> -Permis de construire -Vente de biens immobiliers et fonciers
Étendue	Eurométropole de Strasbourg
Type de donnée	Vecteur — Polygone
Système de projection	RGF93 – Lambert 93 CC48 (EPSG:3948)
Actualité	<p>Date de création: 17/07/2018</p> <p>Fréquence de mise à jour: non planifiée</p>
Gestionnaire	<p>Direction Urbanisme et Territoires</p> <p>Service Géomatique et Connaissance du Territoire</p> <p>Eurométropole de Strasbourg</p>
Consultation	<div style="display: flex; justify-content: space-around; align-items: center;"> <div style="border: 1px solid gray; border-radius: 10px; background-color: #76b82a; color: white; padding: 5px; text-align: center;">Donnée en Open Data</div> <div style="border: 1px solid gray; border-radius: 10px; background-color: #76b82a; color: white; padding: 5px; text-align: center;">Consultable en interne</div> <div style="border: 1px solid gray; border-radius: 10px; background-color: #76b82a; color: white; padding: 5px; text-align: center;">Consultable par les communes</div> </div>
Lien vers la fiche de métadonnées	fr.strasbourg.eu/2024_01_02_95

PPRI : Eurométropole de Strasbourg
Zonage réglementaire dans les zones exposées au risque de débordement de cours d'eau

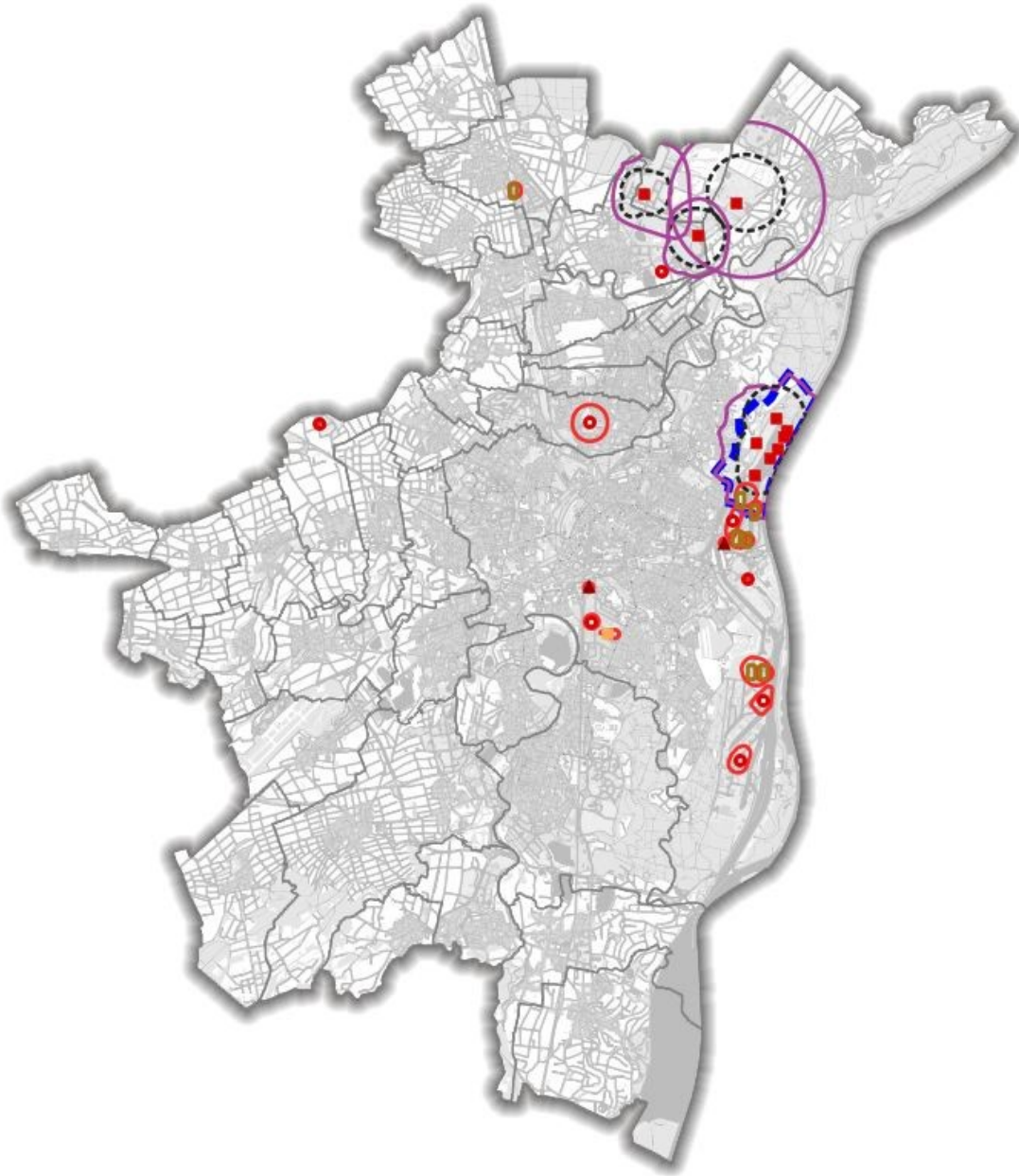


Donnée éditée en l'état au 12 janvier 2022 sur la carte et les 3 extraits



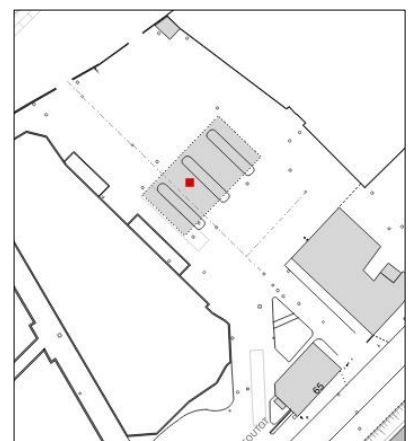
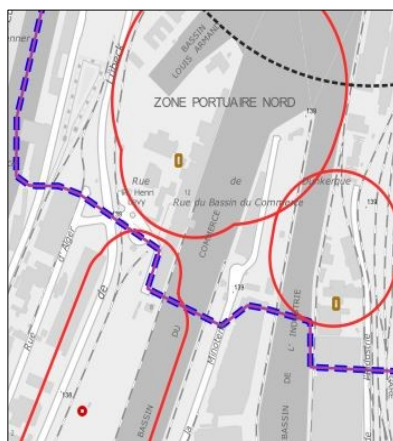
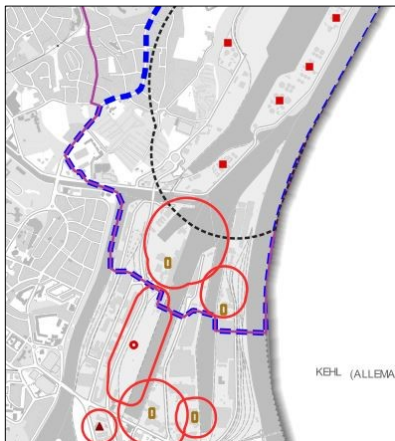
Risques technologiques – PPRT et PAC

Catégorie	Sécurité, prévention
Définition	<p>Les plans de prévention des risques sont des documents rédigés par l'État. Ils ont pour objectif de faire connaître les risques existants à l'échelle communale et de prescrire des mesures prises par anticipation visant à réduire l'exposition des habitants à ces risques. Ils détaillent par exemple l'information préventive des citoyens, les prescriptions d'aménagements spécifiques, et, dans les zones les plus exposées, la limitation de certaines activités ou constructions.</p> <p>La carte indique les périmètres de danger des installations classées à risque pour la population, dès lors que ces périmètres sortent de la limite de propriété de l'établissement (risque classé SEVESO ou autres risques). Les périmètres de danger sont définis par la Préfecture (arrêtés, porter à connaissance, etc.). Les transports de matières dangereuses ne sont pas représentés pour des raisons de lisibilité (TMD par voies ferrées, voies routières, voies navigables, pipe-lines).</p> <p>D'une manière générale, trois types d'effets, dont les seuils sont fixés par l'arrêté ministériel du 29 septembre 2005, sont susceptibles d'être générés par un site industriel :</p> <ul style="list-style-type: none"> - les effets thermiques, liés à la combustion plus ou moins rapide d'une substance inflammable ou combustible - les effets de surpression qui résultent d'une onde de pression provoquée par une explosion - les effets toxiques, résultant de l'inhalation, de l'ingestion et/ou de la pénétration par voie cutanée d'une substance toxique <p>Lorsque les zones d'effets sortent de la limite de propriété de l'installation, les secteurs concernés font l'objet de mesures préventives adaptées : information de la population et/ou restrictions d'urbanisation.</p>
Étendue	Eurométropole de Strasbourg
Type de donnée	Vecteur
Système de projection	RGF93 – Lambert 93 CC48 (EPSG:3948)
Actualité	<p>Date de création: 22/04/2022</p> <p>Fréquence de mise à jour: quand nécessaire</p>
Gestionnaire	<p>Direction de l'Environnement et des Services Publics Urbains</p> <p>Service Gestion et Prévention des Risques Environnementaux</p> <p>Eurométropole de Strasbourg</p>
Consultation	<div style="display: flex; justify-content: space-around; align-items: center;"> <div style="border: 1px solid gray; border-radius: 15px; background-color: #76b82a; color: white; padding: 10px; text-align: center;">Donnée en Open Data</div> <div style="border: 1px solid gray; border-radius: 15px; background-color: #76b82a; color: white; padding: 10px; text-align: center;">Consultable en interne</div> <div style="border: 1px solid gray; border-radius: 15px; background-color: #76b82a; color: white; padding: 10px; text-align: center;">Consultable par les communes</div> </div>
Lien vers la fiche de métadonnées	fr.strasbourg.eu/2022_04_22_14



- ☑ Risques technologiques
- ☑ Site
 - ☑ Site SEVESO seuil bas
 - ☑ Site SEVESO seuil haut
 - ☑ Silo soumis à porter à connaissance (PAC)
 - ☑ Chaufferie soumise à porter à connaissance (PAC)
 - ☑ Autre site soumis à porter à connaissance (PAC)
- ☑ Périmètre
 - ☑ Plan de prévention des risques environnementaux (PPRE)
 - ☑ Porter à connaissance (PAC)
 - ☑ Plan particulier d'intervention (PPI) : zone d'information de la population
 - ☑ Plan particulier d'intervention (PPI) : périmètre d'application immédiate

Donnée éditée en l'état au 02 juin 2023 sur la carte et les 3 extraits



Cavités souterraines

Catégorie	Sécurité, prévention
Définition	<p>L'Eurométropole de Strasbourg exerce une compétence de prévention des risques liés aux cavités souterraines. L'existence d'anciennes cavités et plus particulièrement d'anciennes caves à bière mais également des cavités militaires, des bunkers et autres caves et ouvrages civils présentent des risques pour la sécurité des biens et des personnes.</p> <p>Cette thématique contient l'ensemble des galeries et cavités connues sur le territoire de l'Eurométropole.</p> <p>Cadre réglementaire : Le statut des galeries souterraines et leurs responsabilités sont définis par l'article 552 du Code civil : « La propriété du sol emporte la propriété du dessus et du dessous ». Il en résulte que chaque propriétaire est, en principe, responsable de ses propres biens et des éventuels dommages causés par son bien.</p> <p>Galerie enveloppe : cette représentation concerne l'enveloppe des galeries existantes, accessible au public Dohlen : anciens réseaux d'assainissement, accessibles au public Galerie détaillée : plan détaillé de la galerie, accessible en interne Susceptibilité de galerie sur la parcelle : La zone de susceptibilité très forte recense les parcelles où sont situées, en l'état des connaissances, des cavités ou galeries souterraines. La prise en compte de ces galeries dans les projets de construction ou d'aménagement est obligatoire.</p>
Étendue	Eurométropole de Strasbourg
Type de donnée	Vecteur
Système de projection	RGF93 – Lambert 93 CC48 (EPSG:3948)
Actualité	<p>Date de création: 30/06/2021</p> <p>Fréquence de mise à jour: annuelle</p>
Gestionnaire	<p>Direction de l'Environnement et des Services Publics Urbains</p> <p>Service Gestion et Prévention des Risques Environnementaux</p> <p>Eurométropole de Strasbourg</p>
Consultation	<div style="display: flex; justify-content: space-around; align-items: center;"> <div style="border: 1px solid gray; border-radius: 10px; background-color: #76b82a; color: white; padding: 5px; text-align: center;">Donnée en Open Data</div> <div style="border: 1px solid gray; border-radius: 10px; background-color: #76b82a; color: white; padding: 5px; text-align: center;">Consultable en interne</div> <div style="border: 1px solid gray; border-radius: 10px; background-color: #76b82a; color: white; padding: 5px; text-align: center;">Consultable par les communes</div> </div>
Lien vers la fiche de métadonnées	fr strasbourg.eu 2021 06 30 25

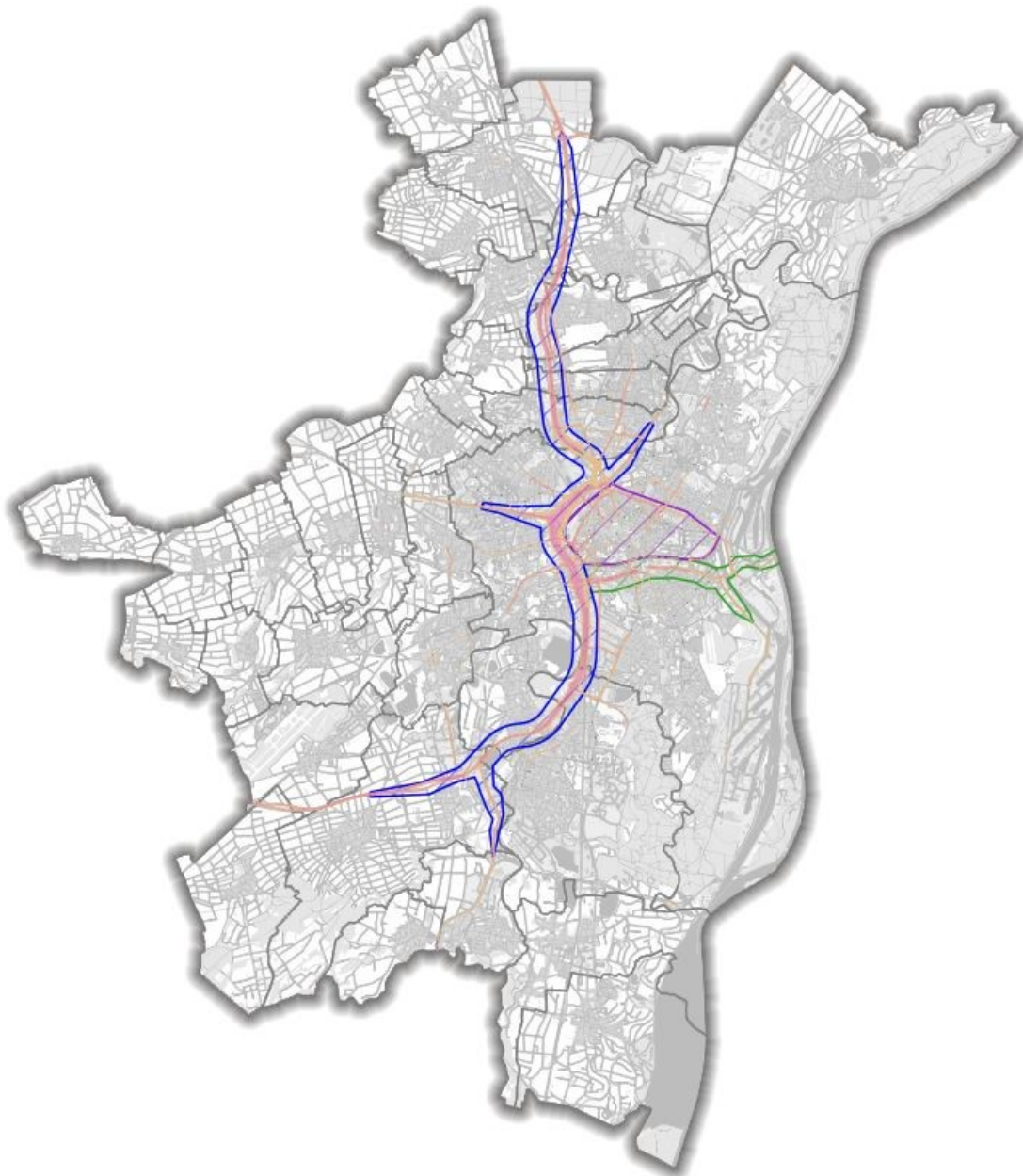












- Galerie
- Enveloppe de la galerie

Donnée éditée en l'état au 12 janvier 2022

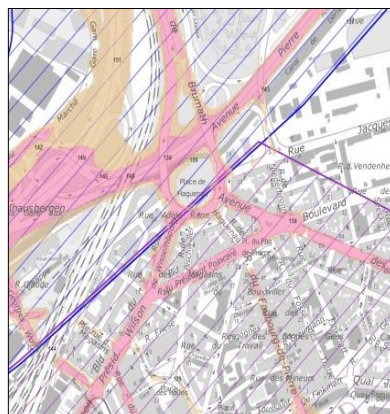
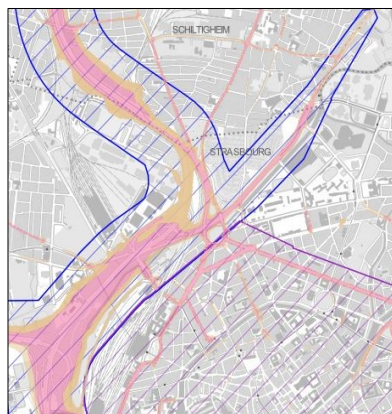
Qualité de l'air

Catégorie	Sécurité, prévention
Définition	<p>La carte « Qualité de l'air » se décline en 3 couches différentes, qui sont identifiées sur les plans de vigilance du règlement graphique du PLU :</p> <ul style="list-style-type: none"> - une première couche comportant les zones de vigilance répertoriées au Plan de Protection de l'Atmosphère (PPA) approuvé le 4 juin 2014 - une deuxième couche correspondant à la Carte stratégique Air (CSA) réalisée par ATMO Grand Est, qui identifie les secteurs en dépassements réglementaires et en dépassements réglementaires potentiels par rapport aux valeurs limites réglementaires de qualité de l'air pour la période 2015-2019 - la carte de la hiérarchisation des infrastructures routières contenue dans le volet « Déplacements » du Programme d'orientations et d'actions (POA) du PLU qui hiérarchise trois types de réseaux viaires (réseau de distribution, réseau structurant et réseau hyper structurant), qui correspondent en matière de qualité de l'air, aux secteurs de surveillance aux abords des axes routiers.
Étendue	Eurométropole de Strasbourg
Type de donnée	Vecteur
Système de projection	RGF93 – Lambert 93 CC48 (EPSG:3948)
Actualité	<p>Date de création: 25/06/2021</p> <p>Fréquence de mise à jour: quand nécessaire</p>
Gestionnaire	<p>Direction de l'environnement et des services publics urbains</p> <p>Service Gestion et prévention des risques environnementaux</p> <p>Eurométropole de Strasbourg</p>
Consultation	<div style="display: flex; justify-content: space-around; align-items: center;"> <div style="border: 1px solid gray; border-radius: 10px; padding: 5px; background-color: #cccccc;">Donnée en Open Data</div> <div style="border: 1px solid gray; border-radius: 10px; padding: 5px; background-color: #76b82a; color: white;">Consultable en interne</div> <div style="border: 1px solid gray; border-radius: 10px; padding: 5px; background-color: #76b82a; color: white;">Consultable par les communes</div> </div>
Lien vers la fiche de métadonnées	fr_strasbourg.eu 2023 05 11 65



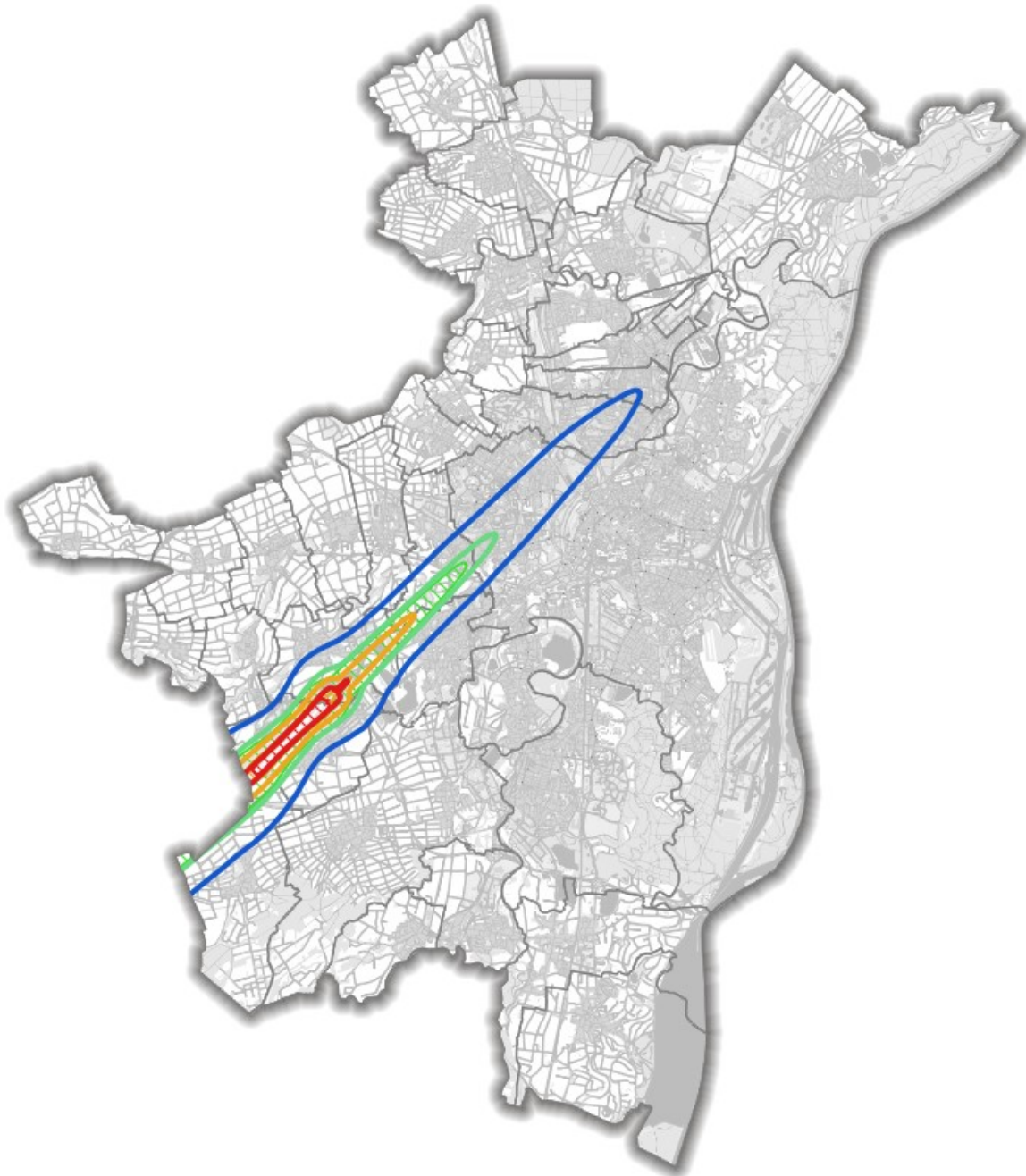
- ✓  **Secteurs de surveillance**
- ✓  Zone en dépassement réglementaire
- ✓  Zone en dépassement réglementaire potentiel
- ✓  **Zone stratégique CSA 2015-2019**
- ✓  Zone en dépassement réglementaire
- ✓  Zone en dépassement réglementaire potentiel
- ✓  **Zone de vigilance PPA**
- ✓  Autoroutes et voies rapides
- ✓  Axe Heyritz Kehl Ecocité
- ✓  Centre ville

Donnée éditée en l'état au 15 mai 2023 sur la carte et les 3 extraits







Plan d'Exposition au Bruit (PEB) et Plan de Gêne Sonore (PGS)




Catégorie	Sécurité, prévention
Définition	<p>Le Plan d'Exposition au Bruit définit spécialement le niveau sonore prévisible de l'activité d'un aéroport, à court, moyen et long terme. Il distingue deux zones de bruit fort (A et B) dans lesquelles toute nouvelle construction à usage d'habitation est interdite, une zone de bruit C interdisant les logements collectifs et les lotissements, une zone de bruit D dans laquelle toutes les constructions doivent intégrer une isolation acoustique adaptée.</p> <p>Le Plan d'Exposition au Bruit de l'aéroport d'Entzheim, approuvé par l'arrêté préfectoral du 7 septembre 2004, définit 4 zones de bruit :</p> <p>La zone de bruit fort A : indice Lden 70 La zone de bruit fort B : indice Lden 62 La zone de bruit modéré C : indice Lden 57 La zone de bruit D : indice Lden 50</p> <p>Le Plan de Gêne Sonore définit les zones voisines d'un aéroport pour l'attribution d'aides financières aux travaux d'insonorisation.</p> <p>Les zones de bruit sont délimitées par des indices de bruit normalisés fixés au niveau européen : le Lden ou « Level Day Evening Night ».</p> <p>Le Plan de Gêne Sonore de l'aéroport d'Entzheim, approuvé par l'arrêté préfectoral du 24 décembre 2003, définit les 3 zones de gêne sonore à l'intérieur desquelles, les logements peuvent faire l'objet d'aides à l'insonorisation :</p> <p>Zone A (gêne très forte) : Lden 70 Zone B (gêne forte) : Lden 65 Zone C (gêne modérée) : Lden 55</p>
Étendue	Eurométropole de Strasbourg
Type de donnée	Vecteur
Système de projection	RGF93 – Lambert 93 CC48 (EPSG:3948)
Actualité	<p>Date de création: 11/05/2023</p> <p>Fréquence de mise à jour: non planifiée</p>
Gestionnaire	<p>Direction de l'environnement et des services publics urbains</p> <p>Service Gestion et prévention des risques environnementaux</p> <p>Eurométropole de Strasbourg</p>
Consultation	<div style="display: flex; justify-content: space-around; align-items: center;"> <div style="border: 1px solid gray; border-radius: 10px; padding: 5px; background-color: #cccccc;">Donnée en Open Data</div> <div style="border: 1px solid gray; border-radius: 10px; padding: 5px; background-color: #76b82a; color: white;">Consultable en interne</div> <div style="border: 1px solid gray; border-radius: 10px; padding: 5px; background-color: #76b82a; color: white;">Consultable par les communes</div> </div>
Lien vers la fiche de métadonnées	fr.strasbourg.eu/2023_05_10_88



Plan d'exposition au bruit

- ✓  zone A : Lden 70
- ✓  zone B : Lden 62
- ✓  zone C : Lden 57
- ✓  zone D : Lden 50

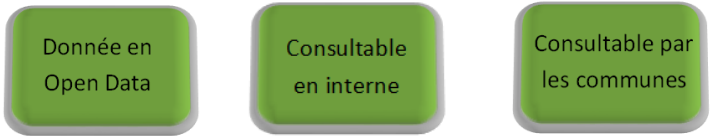
Plan de gêne sonore

- ✓  zone A : Lden 70
- ✓  zone B : Lden 65
- ✓  zone C : Lden 55

Donnée éditée en l'état au 12 juin 2023 sur la carte

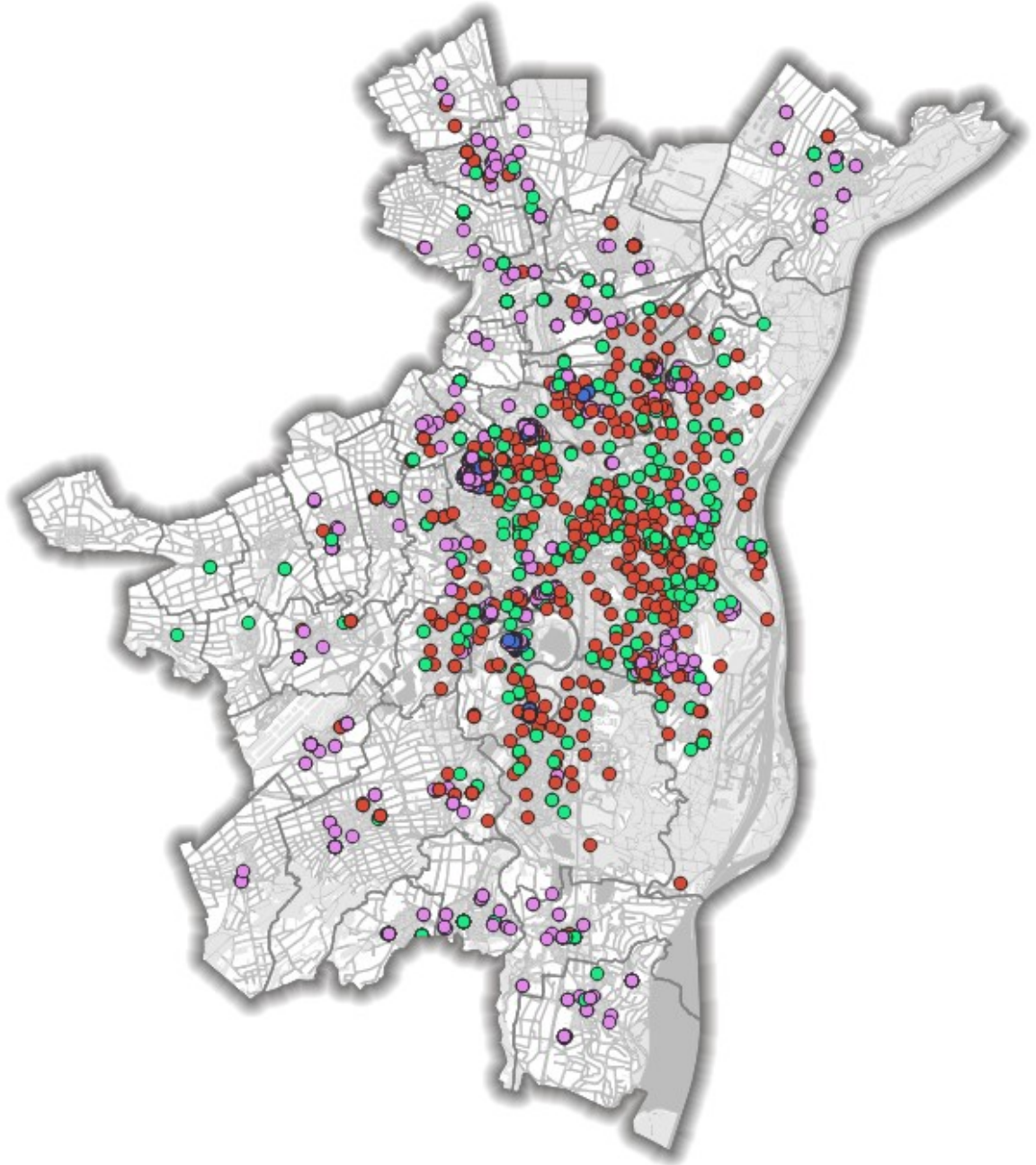
EAU, DECHET, PROPLETE

Points d'apport volontaire

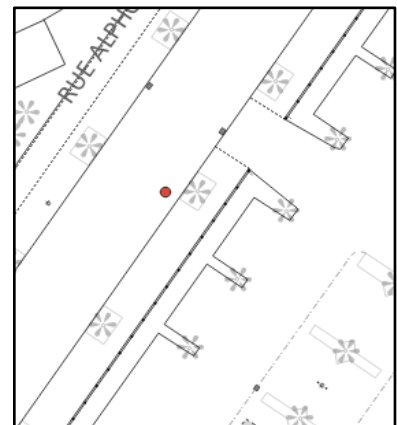
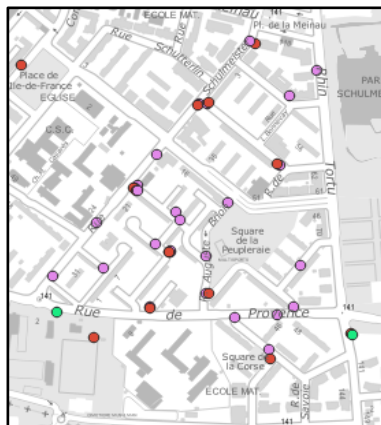
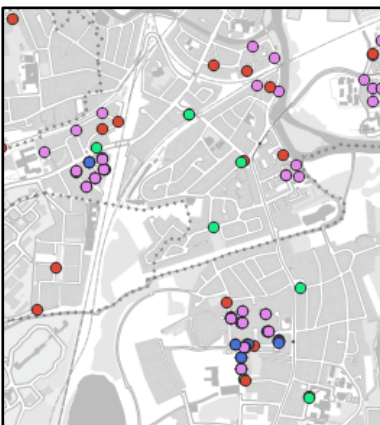
Catégorie	Eau, déchet, prévention
Définition	<p>Les PAV (points d'apport volontaire) correspondent aux conteneurs dans lesquels les usagers qui ne sont pas collectés en porte à porte déposent leurs ordures ménagères, leurs déchets recyclables (verre et TRI) ou encore leurs textiles.</p> <p>Ce parc de contenants est géré (placement, vidange et entretien) par le service Collecte et Valorisation des Déchets de l'Eurométropole. Les conteneurs sont répartis dans les communes sur l'espace publique, et dans des cas particuliers, ils peuvent être enterrés en pied d'immeuble sur domaine privé.</p> <p>Les conteneurs sont caractérisés par le flux de déchets collectés (ordures ménagères, tri, verre et textile), leur type (aérien ou enterré) ou encore par leur contenance.</p> <p>Cette base de données est créée à la demande du service Collecte et Valorisation des Déchets, afin de faciliter la gestion et la connaissance de son parc de PAV. Elle permet d'avoir un point de vue global sur l'emplacement des conteneurs, d'organiser les circuits de vidange et oriente le choix des lieux d'implantation de nouveaux PAV. Elle constitue une donnée chiffrée exhaustive sur le nombre total de PAV à gérer, suivant leur type, leur flux, leur contenance, le modèle, ou leur statut.</p>
Étendue	Eurométropole de Strasbourg
Type de donnée	Vecteur—Ponctuel
Système de projection	RGF93 – Lambert 93 CC48 (EPSG:3948)
Actualité	Date de création: 22/06/2020 Fréquence de mise à jour: en continu
Gestionnaire	Direction de l'Environnement et des Services Publics Urbains Service Collecte et Valorisation des Déchets Eurométropole de Strasbourg
Consultation	
Lien vers la fiche de métadonnées	fr.strasbourg.eu/2020_06_22_36

Type :

- OM
- TLC
- Tri
- Verre

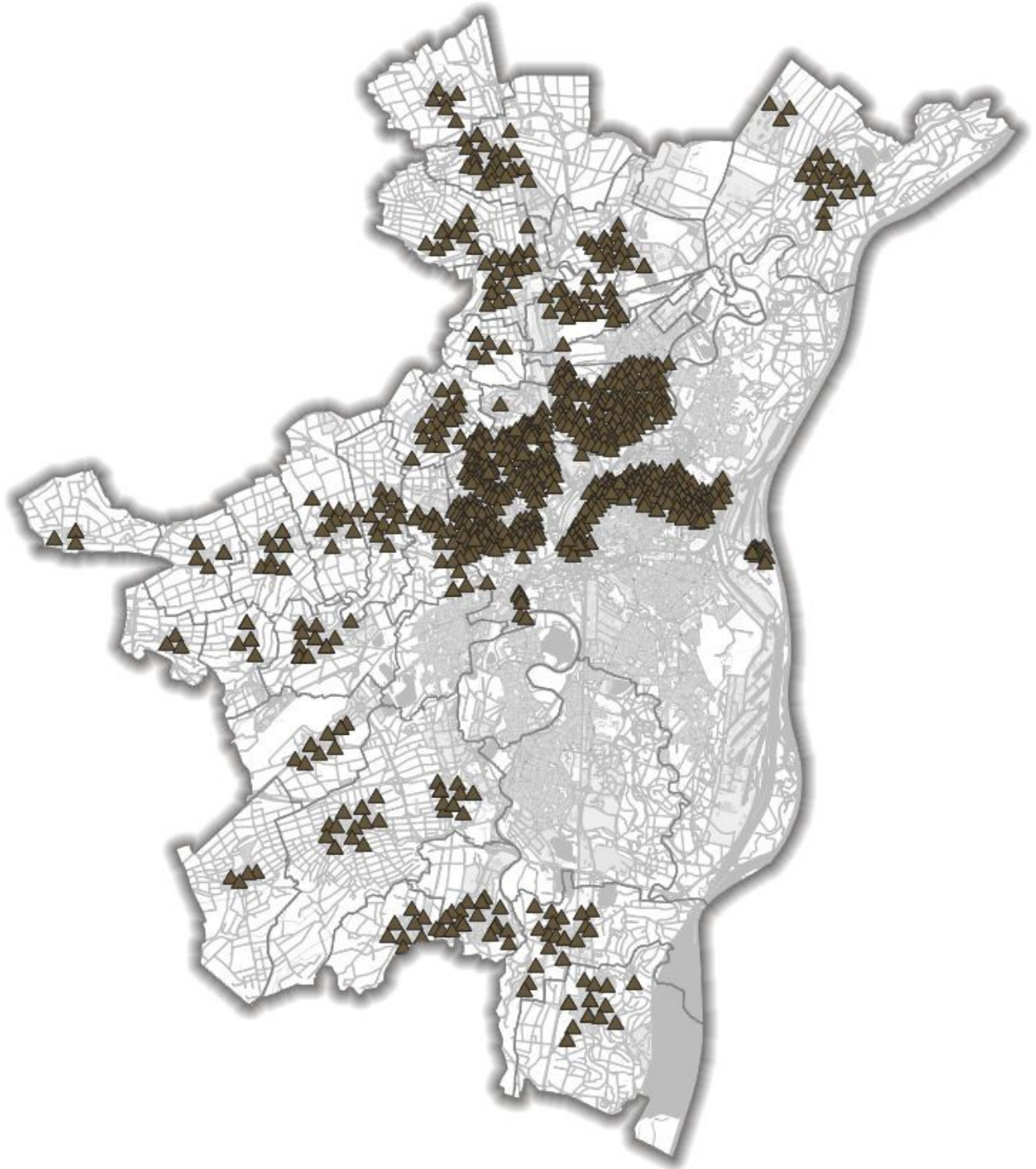


Donnée éditée en l'état au 12 janvier 2022 sur la carte et les 3 extraits

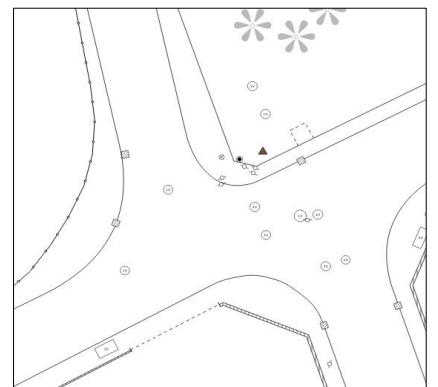
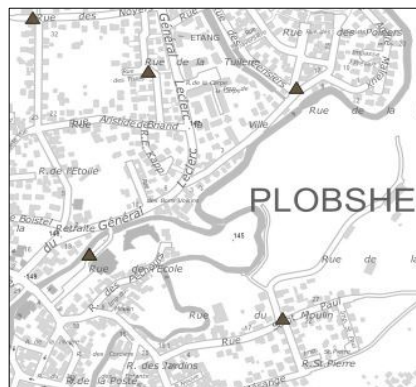


Bornes de déchets alimentaires

Catégorie	Eau, déchet, prévention
Définition	<p>Les Bornes de déchets alimentaires (aussi appelées collecteurs de biodéchets) correspondent aux conteneurs dans lesquels les usagers déposent leurs déchets alimentaires.</p> <p>Ce parc de contenants est géré (placement, vidange et entretien) par le service Collecte et Valorisation des Déchets de l'Eurométropole. Les conteneurs sont répartis dans les communes sur l'espace publique ou très rarement sur l'espace privé.</p> <p>Les conteneurs sont caractérisés par leurs caractéristiques techniques (présence de pédale, sens ouverture de porte, fournisseur), ou encore par leur localisation (quartiers).</p> <p>Cette base de données est créée à la demande du service Collecte et Valorisation des Déchets, afin de faciliter la gestion et la connaissance de son parc de bornes de déchets alimentaires. Elle permet d'avoir un point de vue global sur l'emplacement des bornes, d'organiser les circuits de vidange et oriente le choix des lieux d'implantation de nouvelles bornes. Elle constitue une donnée chiffrée exhaustive sur le nombre total de bornes à gérer, suivant leurs caractéristiques techniques, le modèle, ou leur statut.</p> <p>Le déploiement des bornes de déchets alimentaire est en cours ; quelques 1800 collecteurs couvriront l'ensemble du territoire de l'EMS fin 2025.</p>
Étendue	Eurométropole de Strasbourg
Type de donnée	Vecteur—Ponctuel
Système de projection	RGF93 – Lambert 93 CC48 (EPSG:3948)
Actualité	<p>Date de création: 05/02/2024</p> <p>Fréquence de mise à jour: en continu</p>
Gestionnaire	<p>Direction de l'Environnement et des Services Publics Urbains</p> <p>Service Collecte et Valorisation des Déchets</p> <p>Eurométropole de Strasbourg</p>
Consultation	<div style="display: flex; justify-content: space-around; align-items: center;"> <div style="border: 1px solid gray; border-radius: 10px; background-color: #76b82a; color: white; padding: 5px; text-align: center;">Donnée en Open Data</div> <div style="border: 1px solid gray; border-radius: 10px; background-color: #76b82a; color: white; padding: 5px; text-align: center;">Consultable en interne</div> <div style="border: 1px solid gray; border-radius: 10px; background-color: #76b82a; color: white; padding: 5px; text-align: center;">Consultable par les communes</div> </div>
Lien vers la fiche de métadonnées	fr.strasbourg.eu/2023/10/23/18

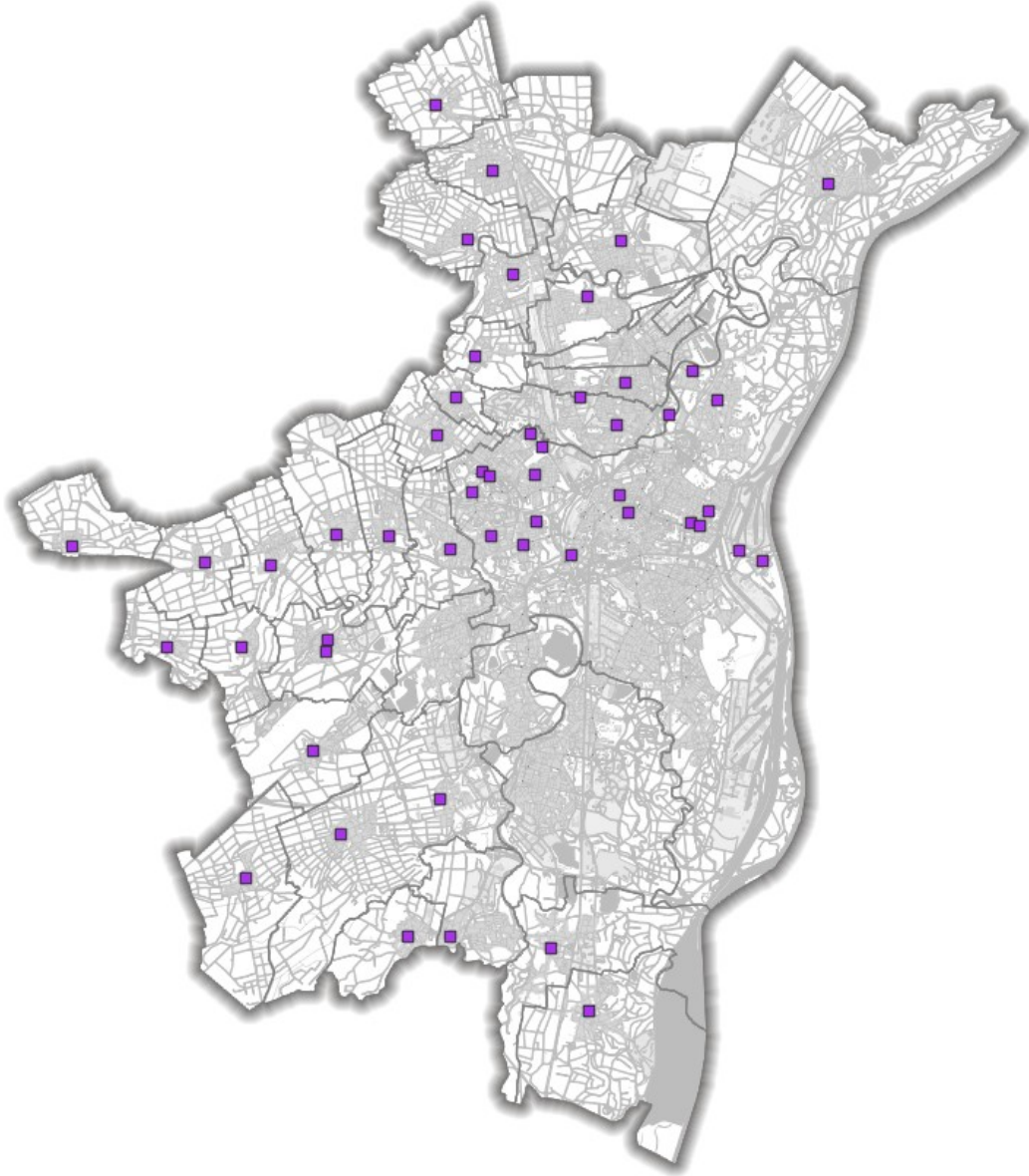


Donnée éditée en l'état au 16 février 2024 sur la carte et les 3 extraits

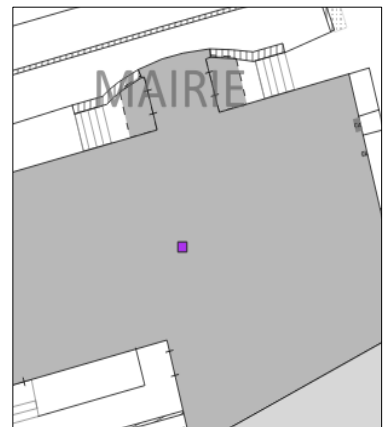


Distributeurs de sacs de tri


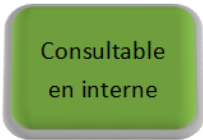
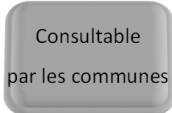
Catégorie	Eau, déchet, prévention
Définition	<p>Le tri des déchets alimentaires nécessite l'utilisation de sacs compostables dédiés, idéalement en papier kraft. Le service Collecte et Valorisation des Déchets met à disposition des habitantes et habitants des sacs adaptés au tri des déchets alimentaires. Ces sacs sont disponibles dans certains lieux publics ayant accepté d'être Distributeurs de sacs de tri.</p> <p>Cette base de données est créée à la demande du service Collecte et Valorisation des Déchets, afin de faciliter la gestion et la connaissance du réseau de distribution de sacs kraft.</p> <p>Le déploiement des bornes de déchets alimentaires est en cours ; l'ensemble du territoire de l'EMS sera équipé fin 2025.</p>
Étendue	Eurométropole de Strasbourg
Type de donnée	Vecteur—Ponctuel
Système de projection	RGF93 – Lambert 93 CC48 (EPSG:3948)
Actualité	<p>Date de création: 05/02/2024</p> <p>Fréquence de mise à jour: en continu</p>
Gestionnaire	<p>Direction de l'Environnement et des Services Publics Urbains</p> <p>Service Collecte et Valorisation des Déchets</p> <p>Eurométropole de Strasbourg</p>
Consultation	<div style="display: flex; justify-content: space-around; align-items: center;"> <div style="border: 1px solid gray; border-radius: 10px; background-color: #76b82a; color: white; padding: 5px; text-align: center;">Donnée en Open Data</div> <div style="border: 1px solid gray; border-radius: 10px; background-color: #76b82a; color: white; padding: 5px; text-align: center;">Consultable en interne</div> <div style="border: 1px solid gray; border-radius: 10px; background-color: #76b82a; color: white; padding: 5px; text-align: center;">Consultable par les communes</div> </div>
Lien vers la fiche de métadonnées	fr_strasbourg.eu 2024_02_05_91

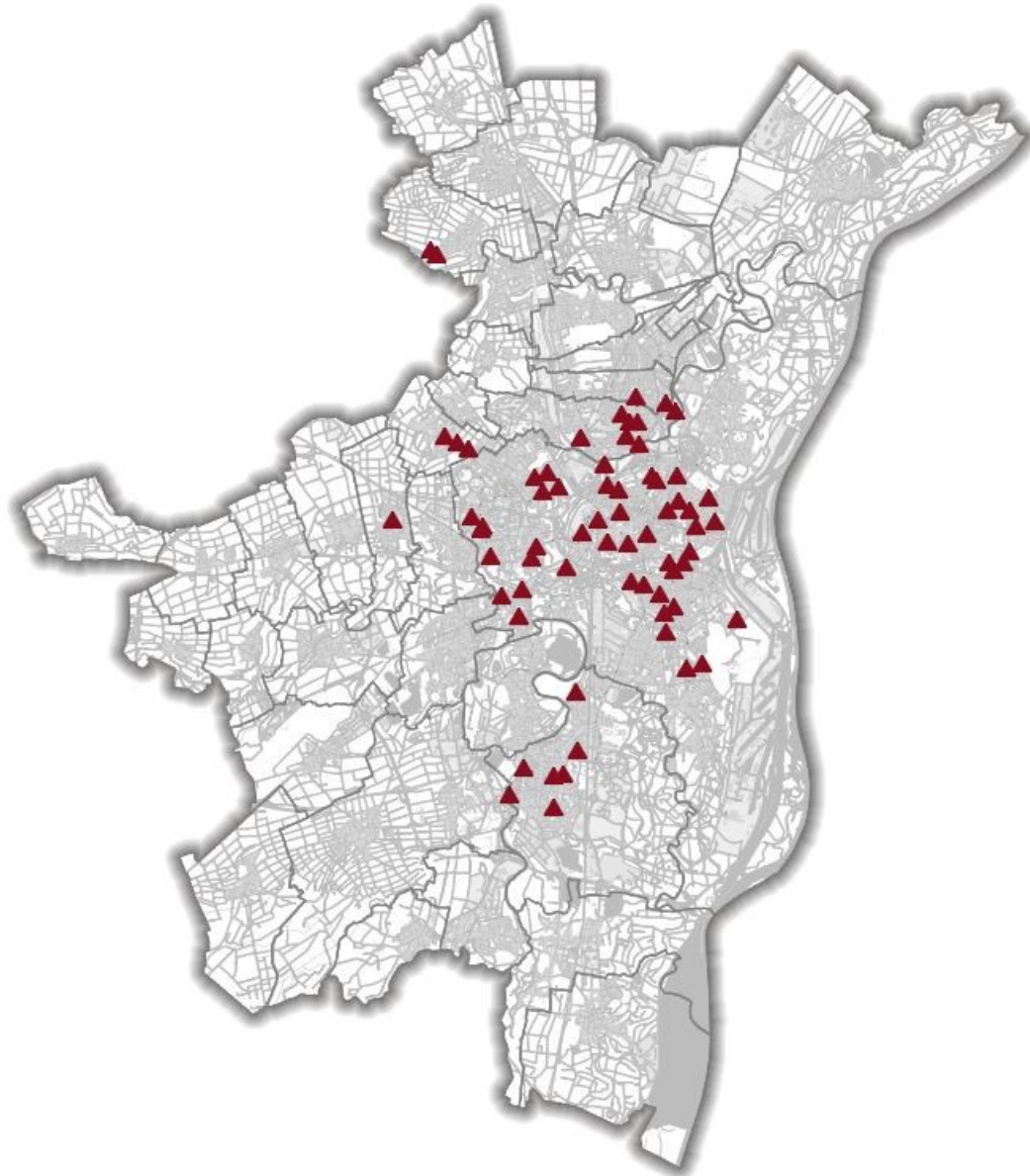


Donnée éditée en l'état au 15 mars 2024 sur la carte et les 3 extraits

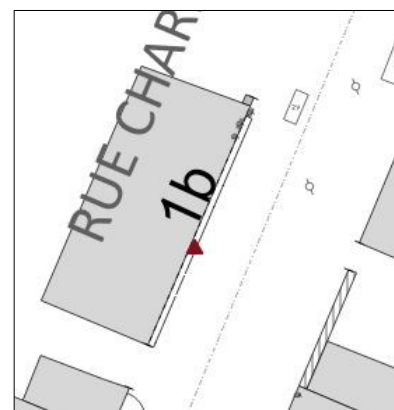
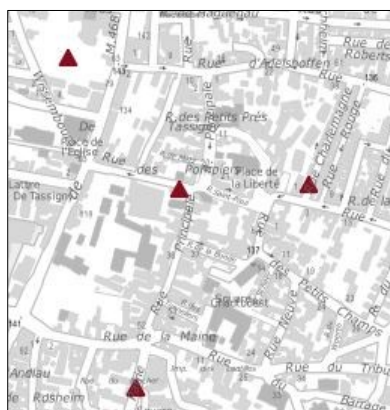
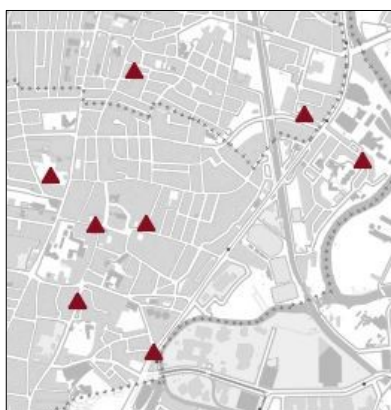


Composteurs publics

Catégorie	Eau, déchet, prévention
	Ce jeu de données recense l'ensemble des sites de compostage accessibles au grand public sur le territoire de l'Eurométropole de Strasbourg.
Étendue	Eurométropole de Strasbourg
Type de donnée	Vecteur—Ponctuel
Système de projection	RGF93 – Lambert 93 CC48 (EPSG:3948)
Actualité	Date de création: 10-08-2021 Fréquence de mise à jour: en continu
Gestionnaire	Direction de l'Environnement et des Services Publics Urbains Service Propreté Urbaine Eurométropole de Strasbourg
Consultation	  
Lien vers la fiche de métadonnées	fr_strasbourg.eu 2021_08_10_15

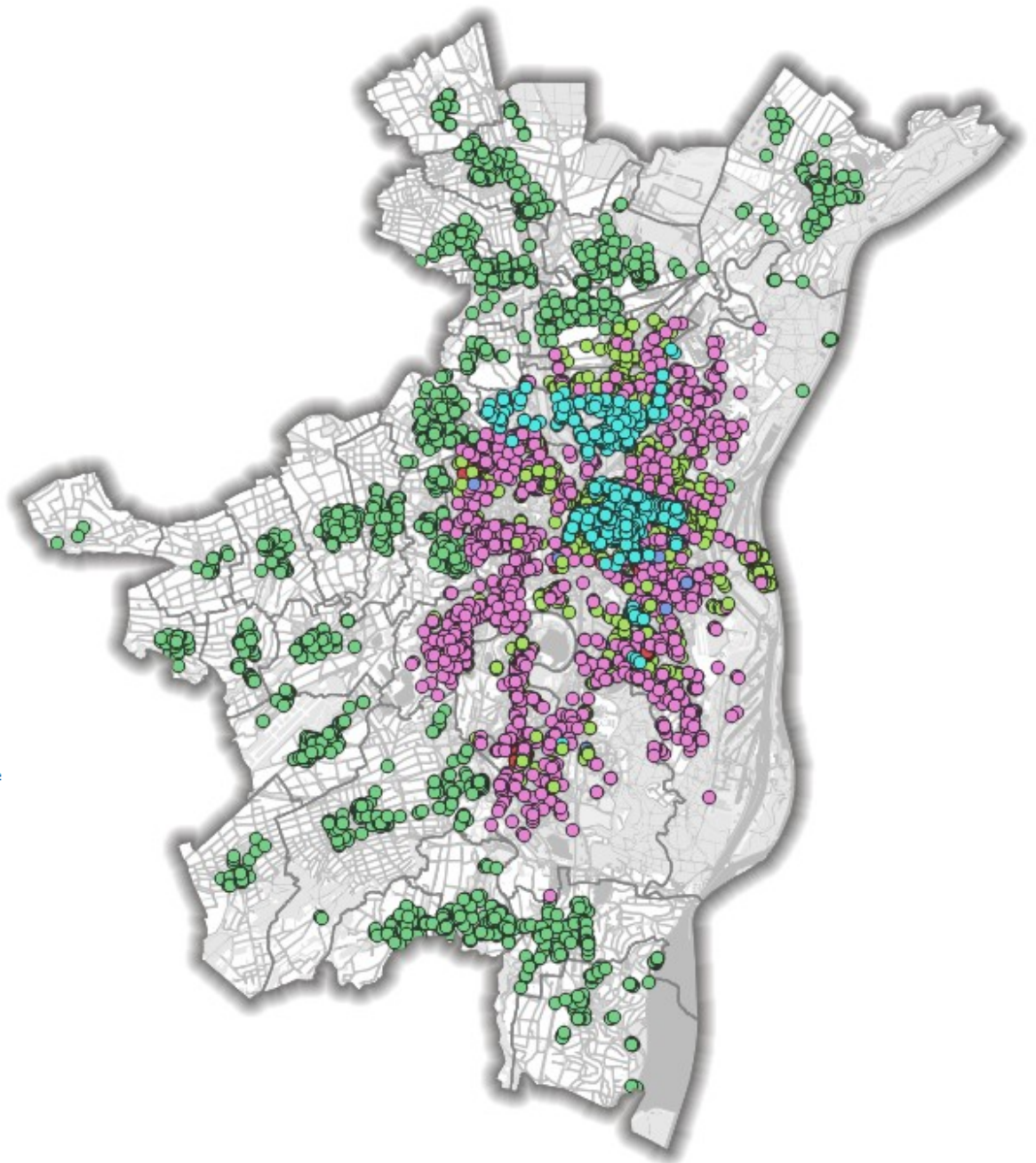


Donnée éditée en l'état au 08 novembre 2024 sur la carte et les 3 extraits



Bornes (poubelles publiques)

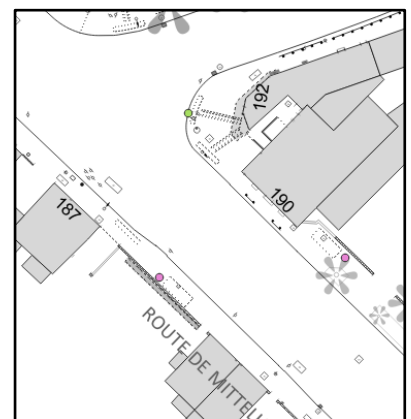
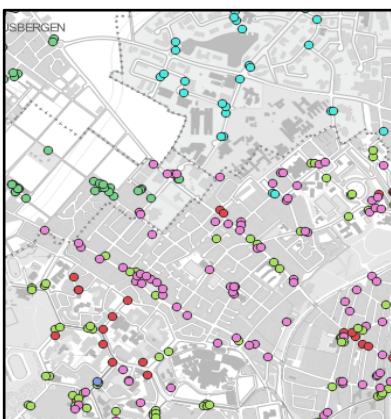
Catégorie	Eau, déchet, prévention
Définition	<p>Les bornes correspondent aux "poubelles publiques", mobilier géré (vidange et entretien) par le service propreté urbaine de l'Eurométropole. Il s'agit la plupart du temps de poubelles situées aux abords des voies de circulation et sur les places publiques. Les autres poubelles (situées par exemple dans les espaces verts, ou dans certains ERP) ne sont donc pas incluses dans cette base de données. Les bornes peuvent être de types différents (métallique ajourée, en fonte, contemporaine...), de différentes couleurs ou encore de différentes contenances.</p> <p>Cette base de données est créée à la demande du service Propreté Urbaine, afin de faciliter la gestion et la connaissance de leur mobilier. Elle permet d'avoir un point de vue global sur l'emplacement des poubelles, et oriente le choix des lieux d'implantation de nouvelles bornes. Elle constitue une donnée chiffrée exhaustive sur le nombre total de bornes à gérer, suivant leur type, leur état, leur contenance, etc.</p> <p>Cette donnée est organisée en une seule classe, nommée "bornes". Elle contient environ 5000 objets, et est mise à jour régulièrement par les chefs de districts (découpage de l'Eurométropole propre au service PU).</p> <p>Exemples d'usage :</p> <ul style="list-style-type: none"> -Croiser avec des données de population -Trafic de population
Étendue	Eurométropole de Strasbourg
Type de donnée	Vecteur—Ponctuel
Système de projection	RGF93 – Lambert 93 CC48 (EPSG:3948)
Actualité	<p>Date de création: 01/06/2016</p> <p>Fréquence de mise à jour: en continu</p>
Gestionnaire	<p>Direction de l'Environnement et des Services Publics Urbains</p> <p>Service Propreté Urbaine</p> <p>Eurométropole de Strasbourg</p>
Consultation	<div style="display: flex; justify-content: space-around; align-items: center;"> <div style="border: 1px solid gray; border-radius: 10px; background-color: #4CAF50; color: white; padding: 5px; text-align: center;">Donnée en Open Data</div> <div style="border: 1px solid gray; border-radius: 10px; background-color: #4CAF50; color: white; padding: 5px; text-align: center;">Consultable en interne</div> <div style="border: 1px solid gray; border-radius: 10px; background-color: #9E9E9E; color: gray; padding: 5px; text-align: center;">Consultable par les communes</div> </div>
Lien vers la fiche de métadonnées	fr.strasbourg.eu/2017/09/26/57



Type :

- à définir
- autre borne
- borne contemporaine
- borne en fonte
- collecteur à compaction solaire
- corbeille métallique ajourée
- corbeille vigipirate

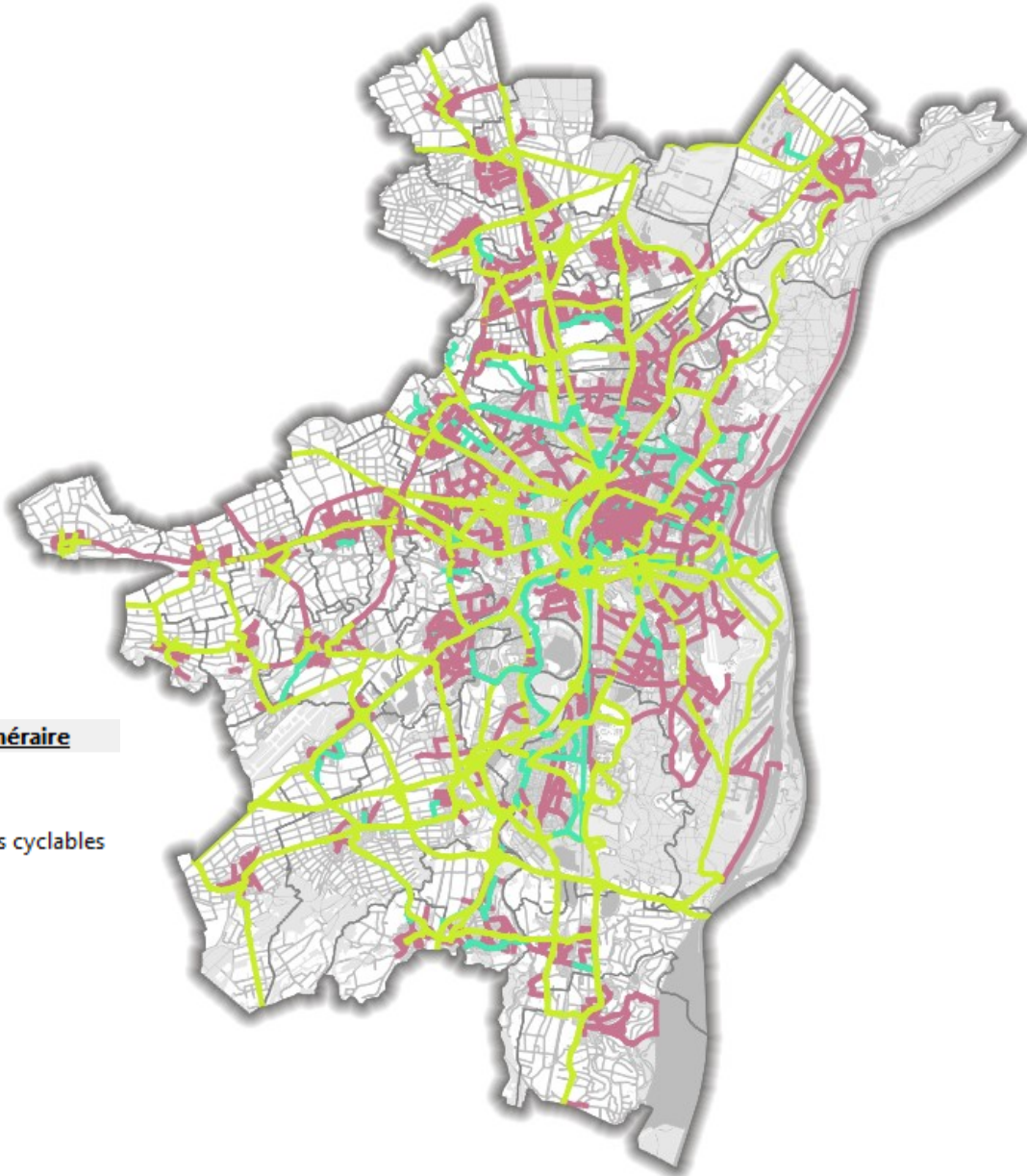
Donnée éditée en l'état au 12 janvier 2022 sur la carte et les 3 extraits



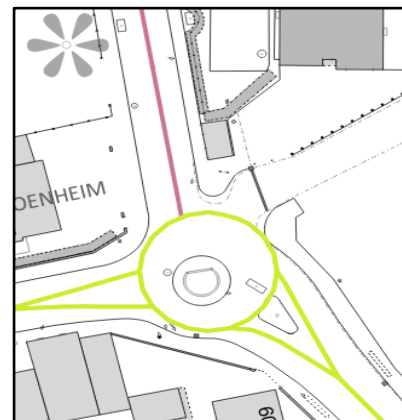
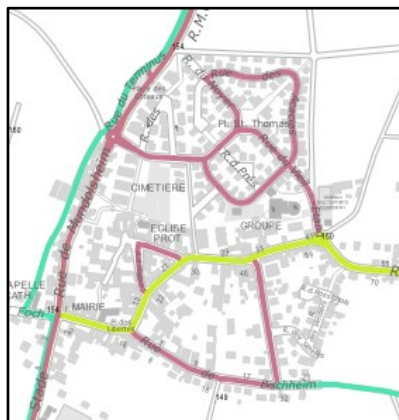
Viabilité hivernale

Catégorie	Eau, déchet, prévention
Définition	<p>Ensemble des itinéraires prioritaires des prestations mécanisées de viabilité hivernale (raclage, salage, saumurage) supervisés par le service de la Propreté Urbaine.</p> <p>La compétence est limitée au patrimoine de voirie publique sous gestion de l'Eurométropole et en agglomération.</p> <p>Cela concerne les voies routières, les voies de bus et les voies cyclables du réseau de voirie.</p> <p>Les itinéraires sont définis selon 3 niveaux :</p> <ul style="list-style-type: none"> - PRIORITE 1 - Routes traitées 24/24h - PRIORITE 2 - Routes traitées à partir de 3h du matin - PRIORITE 2 - Pistes cyclables traitées à partir de 3h du matin
Étendue	Eurométropole de Strasbourg
Type de donnée	Vecteur—Linéaire
Système de projection	RGF93 – Lambert 93 CC48 (EPSG:3948)
Actualité	<p>Date de création: 25/10/2021</p> <p>Fréquence de mise à jour: en continu</p>
Gestionnaire	<p>Direction de l'Environnement et des Services Publics Urbains</p> <p>Service Propreté Urbaine</p> <p>Eurométropole de Strasbourg</p>
Consultation	<div style="display: flex; justify-content: space-around; align-items: center;"> <div style="border: 1px solid gray; border-radius: 10px; background-color: #76b82a; color: white; padding: 5px; text-align: center;">Donnée en Open Data</div> <div style="border: 1px solid gray; border-radius: 10px; background-color: #76b82a; color: white; padding: 5px; text-align: center;">Consultable en interne</div> <div style="border: 1px solid gray; border-radius: 10px; background-color: #ccc; padding: 5px; text-align: center;">Consultable par les communes</div> </div>
Lien vers la fiche de métadonnées	fr strasbourg.eu 2021 11 15 8

- Priorité itinéraire**
- 1
 - 2
 - 2_Pistes cyclables

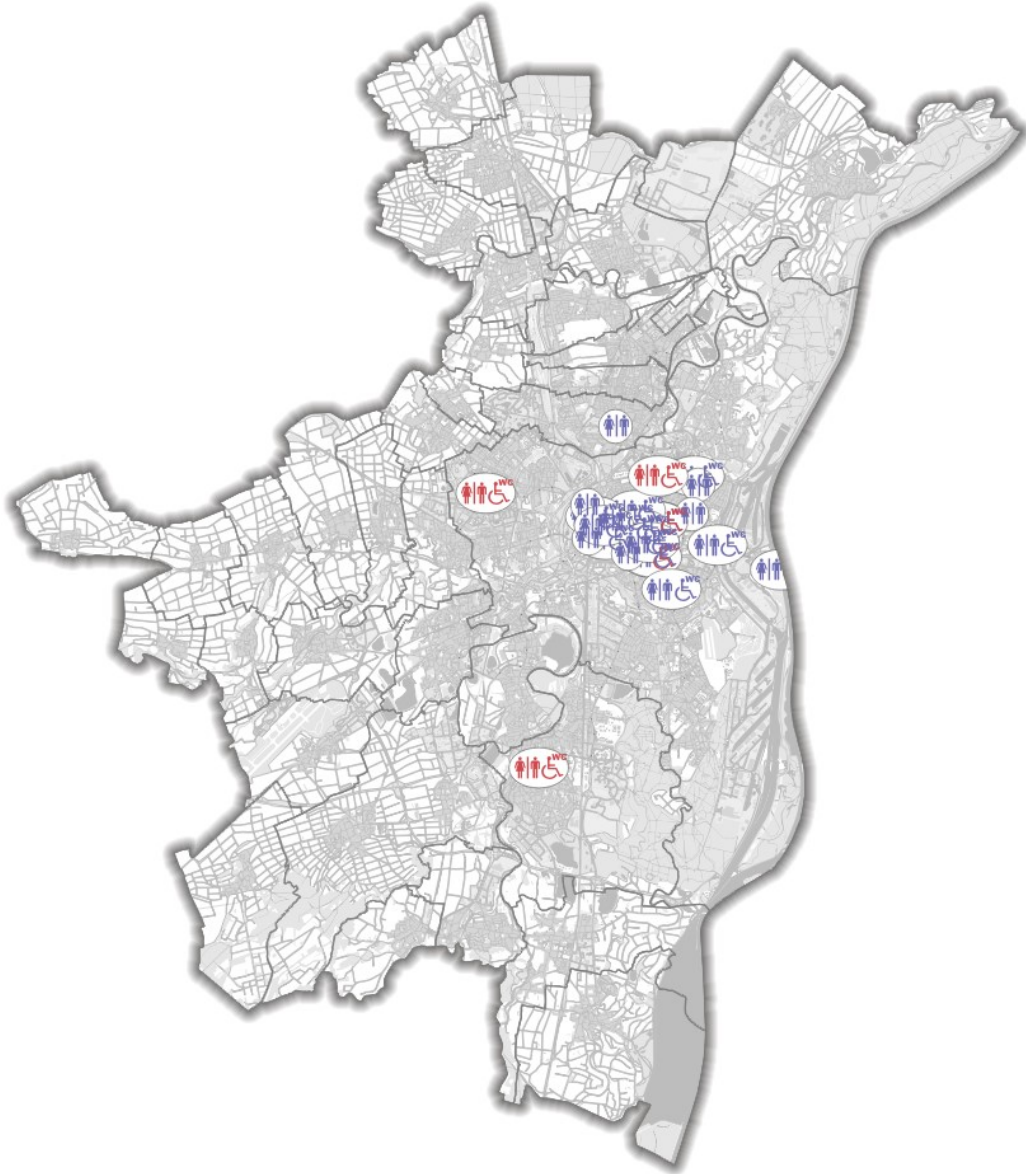


Donnée éditée en l'état au 12 janvier 2022 sur la carte et les 3 extraits

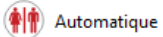


Toilettes publiques

Catégorie	Eau, déchet, prévention
Définition	Cette classe localise toutes les toilettes publiques de l'Eurométropole. Il s'agit des toilettes gérées et entretenues par les services de la collectivité, et plus précisément par le service propreté urbaine. Elle contient tant les toilettes avec personnel (ouvertes en journée) que celles ouvertes 24h/24 (encore peu présentes sur le territoire).
Étendue	Eurométropole de Strasbourg
Type de donnée	Vecteur— Ponctuel
Système de projection	RGF93 – Lambert 93 CC48 (EPSG:3948)
Actualité	Date de création: 01/06/2016 Fréquence de mise à jour: quand nécessaire
Gestionnaire	Direction de l'Environnement et des Services Publics Urbains Service Propreté Urbaine Eurométropole de Strasbourg
Consultation	<div style="display: flex; justify-content: space-around; align-items: center;"> <div style="border: 1px solid gray; border-radius: 10px; background-color: #76b82a; color: white; padding: 5px; text-align: center;">Donnée en Open Data</div> <div style="border: 1px solid gray; border-radius: 10px; background-color: #76b82a; color: white; padding: 5px; text-align: center;">Consultable en interne</div> <div style="border: 1px solid gray; border-radius: 10px; background-color: #76b82a; color: white; padding: 5px; text-align: center;">Consultable par les communes</div> </div>
Lien vers la fiche de métadonnées	fr.strasbourg.eu 2017 09 26 17



Sans accès PMR

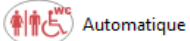


Automatique



Fixe

Avec accès PMR

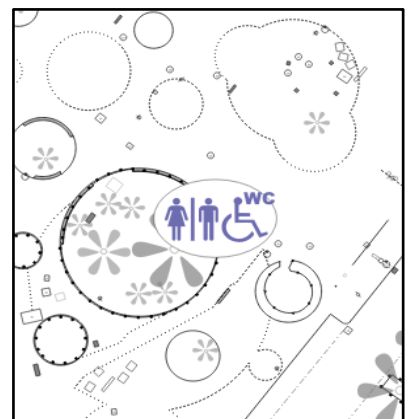
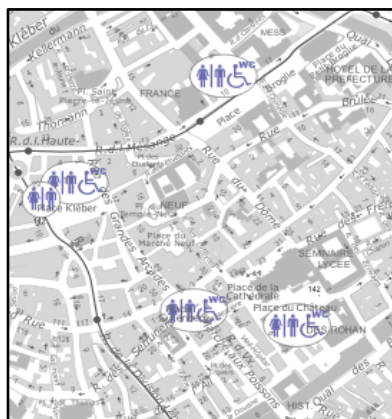
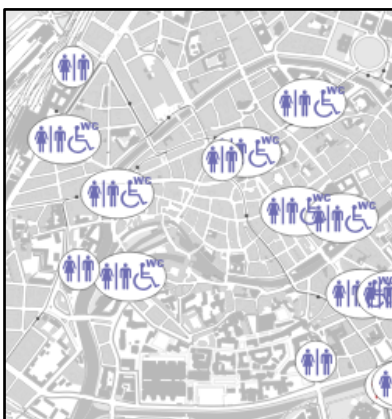


Automatique



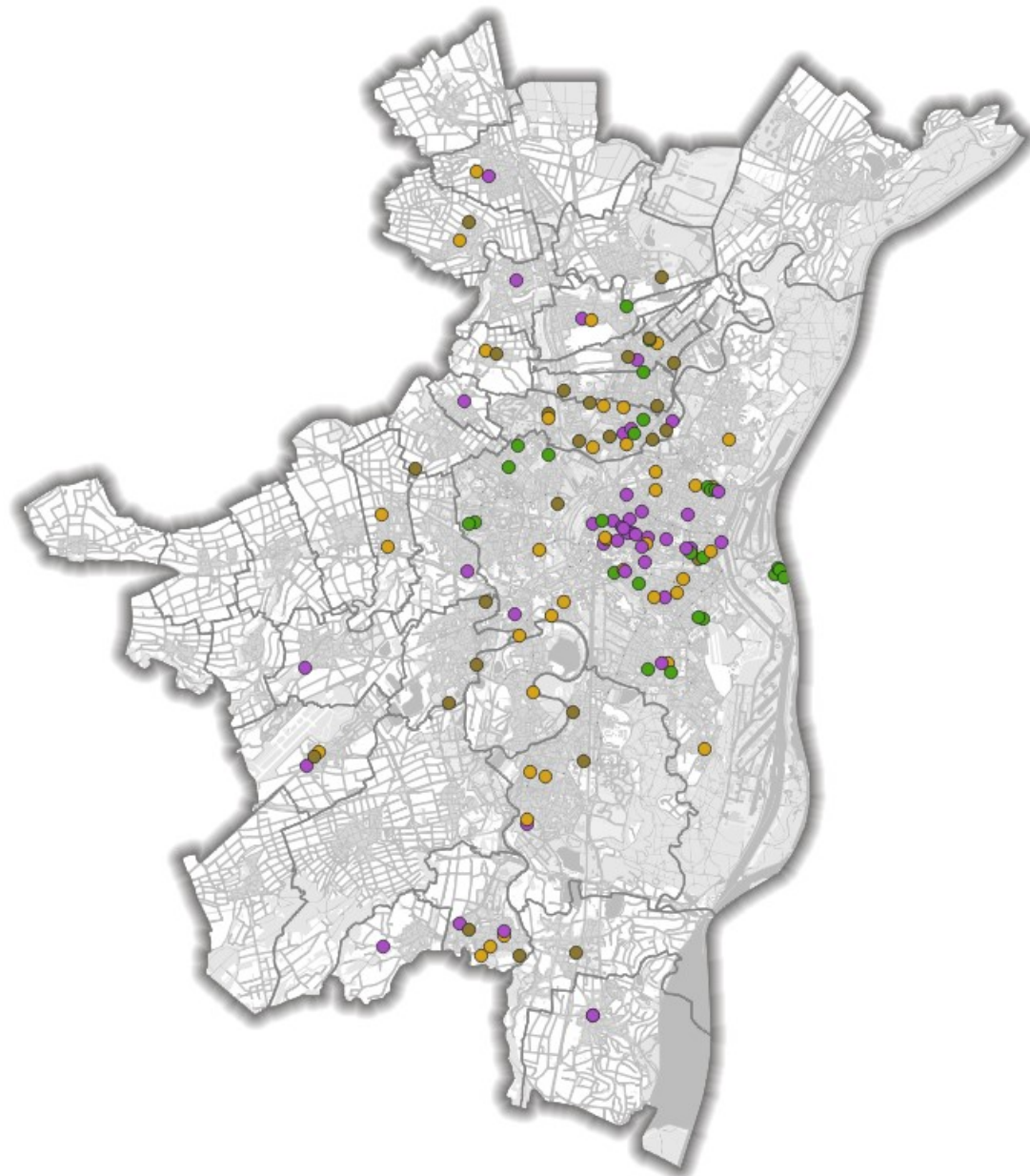
Fixe

Donnée éditée en l'état au 12 janvier 2022 sur la carte et les 3 extraits



Points d'eau

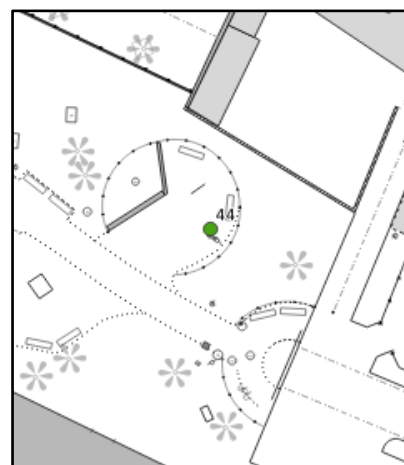
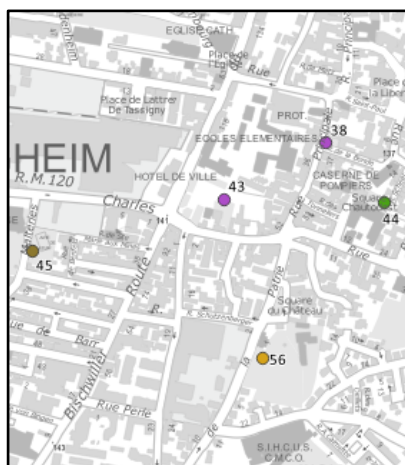
Catégorie	Eau, déchet, prévention
Définition	<p>Ce jeu de données a été mis en place afin de réaliser une étude de qualification de l'emplacement des bornes fontaines actuelles et de proposer une stratégie de déploiement (suppression/nouveaux points) sur le territoire de l'Eurométropole de Strasbourg.</p> <p>Cette donnée localise chaque point d'eau et comporte des informations sur :</p> <ul style="list-style-type: none"> - sa nature - son emplacement - la qualité de son eau (potable ou non) - son état de fonctionnement - sur son gestionnaire
Étendue	Eurométropole de Strasbourg
Type de donnée	Vecteur— Ponctuel
Système de projection	RGF93 – Lambert 93 CC48 (EPSG:3948)
Actualité	<p>Date de création: 06/10/2021</p> <p>Fréquence de mise à jour: en continu</p>
Gestionnaire	<p>Direction de l'Environnement et des Services Publics Urbains</p> <p>Service Eau et assainissement</p> <p>Eurométropole de Strasbourg</p>
Consultation	<div style="display: flex; justify-content: space-around; align-items: center;"> <div style="border: 1px solid gray; border-radius: 10px; background-color: #76b82a; color: white; padding: 5px; text-align: center;">Donnée en Open Data</div> <div style="border: 1px solid gray; border-radius: 10px; background-color: #76b82a; color: white; padding: 5px; text-align: center;">Consultable en interne</div> <div style="border: 1px solid gray; border-radius: 10px; background-color: #ccc; padding: 5px; text-align: center;">Consultable par les communes</div> </div>
Lien vers la fiche de métadonnées	fr.strasbourg.eu/2021_09_02_97



Type d'emplacement :

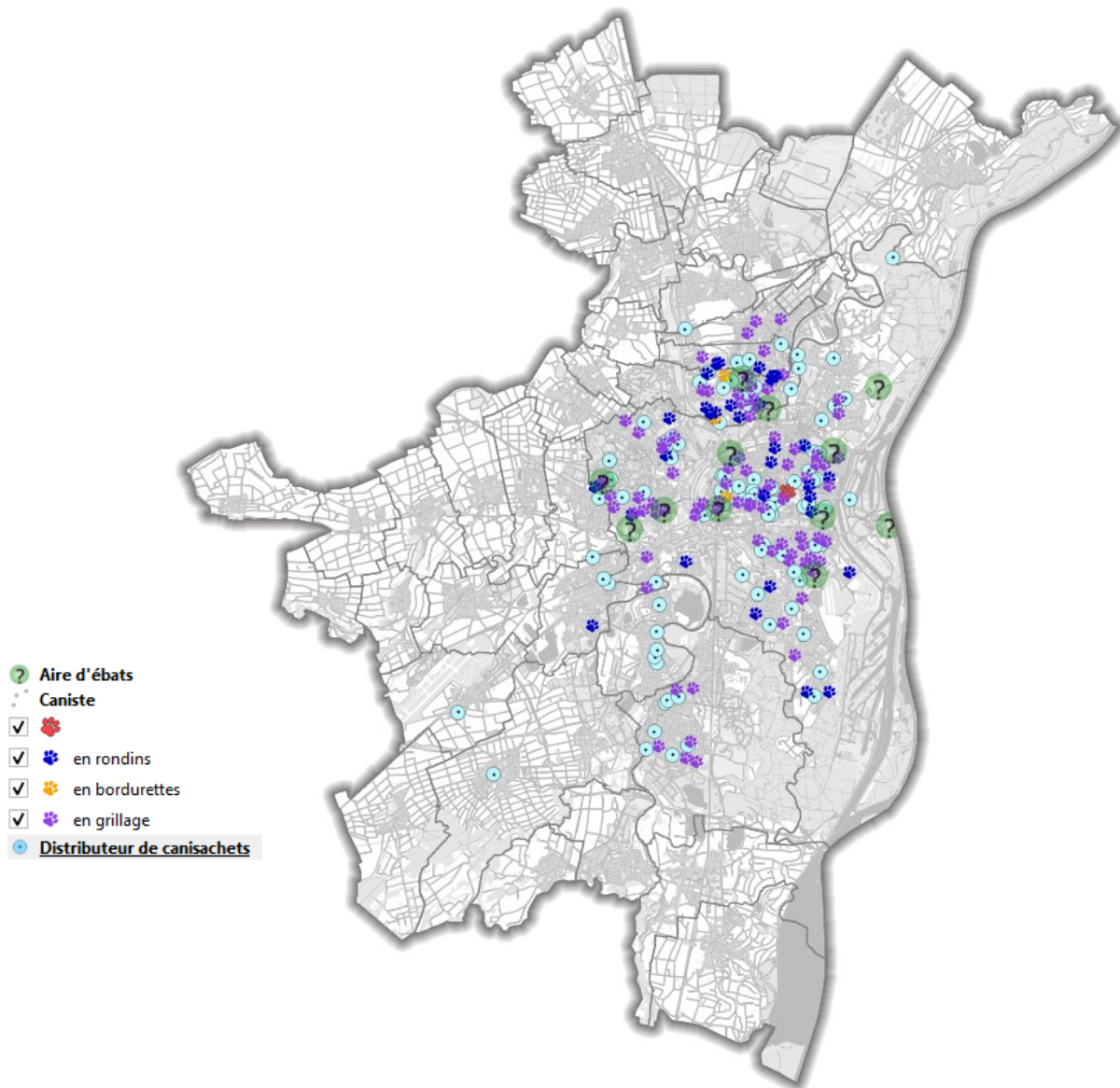
- Aire de jeux
- Aire sportive
- Parc
- Place et voies publiques
- Autre

Donnée éditée en l'état au 12 janvier 2022 sur la carte et les 3 extraits

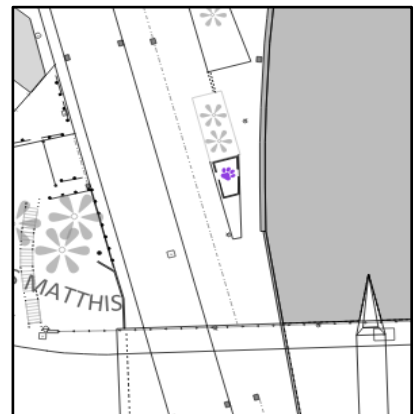
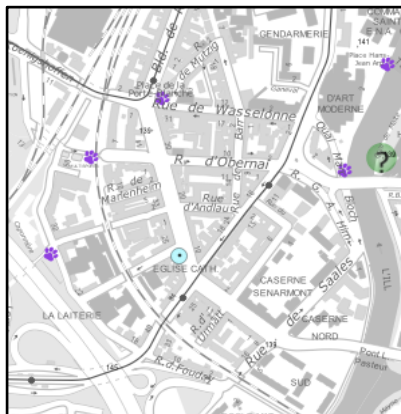
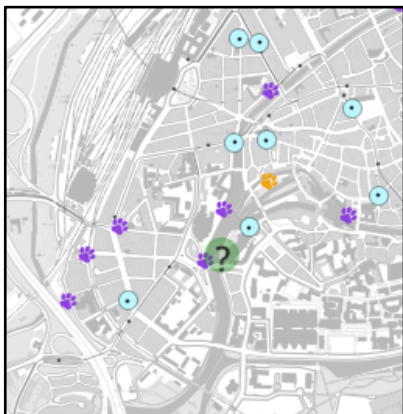


Thématique canine

Catégorie	Eau, déchet, prévention
Définition	<p>Ce lot de données (3 classes) concerne la thématique canine gérée par le service Propreté urbaine.</p> <p>Il s'agit de la localisation ponctuelle sur le territoire de l'Eurométropole des canisites, des aires d'ébat, et des sites de distribution de canisachets. Les adresses des sites de distribution des canisachets proviennent du fichier de gestion du service. La localisation des canisites et des aires d'ébat a été initialisée lors d'un levé sur le terrain (2015).</p>
Étendue	Eurométropole de Strasbourg
Type de donnée	Vecteur— Ponctuel
Système de projection	RGF93 – Lambert 93 CC48 (EPSG:3948)
Actualité	<p>Date de création: 01/06/2016</p> <p>Fréquence de mise à jour: quand nécessaire</p>
Gestionnaire	<p>Direction de l'Environnement et des Services Publics Urbains</p> <p>Service Propreté Urbaine</p> <p>Eurométropole de Strasbourg</p>
Consultation	<div style="display: flex; justify-content: space-around; align-items: center;"> <div style="border: 1px solid gray; border-radius: 10px; background-color: #76b82a; color: white; padding: 5px; text-align: center;">Donnée en Open Data</div> <div style="border: 1px solid gray; border-radius: 10px; background-color: #76b82a; color: white; padding: 5px; text-align: center;">Consultable en interne</div> <div style="border: 1px solid gray; border-radius: 10px; background-color: #ccc; padding: 5px; text-align: center;">Consultable par les communes</div> </div> <p>(N'est consultable pour les communes que la classe des canisites)</p>
Lien vers la fiche de métadonnées	fr.strasbourg.eu/2017/09/26/19

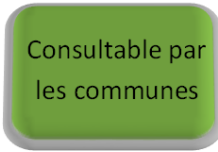


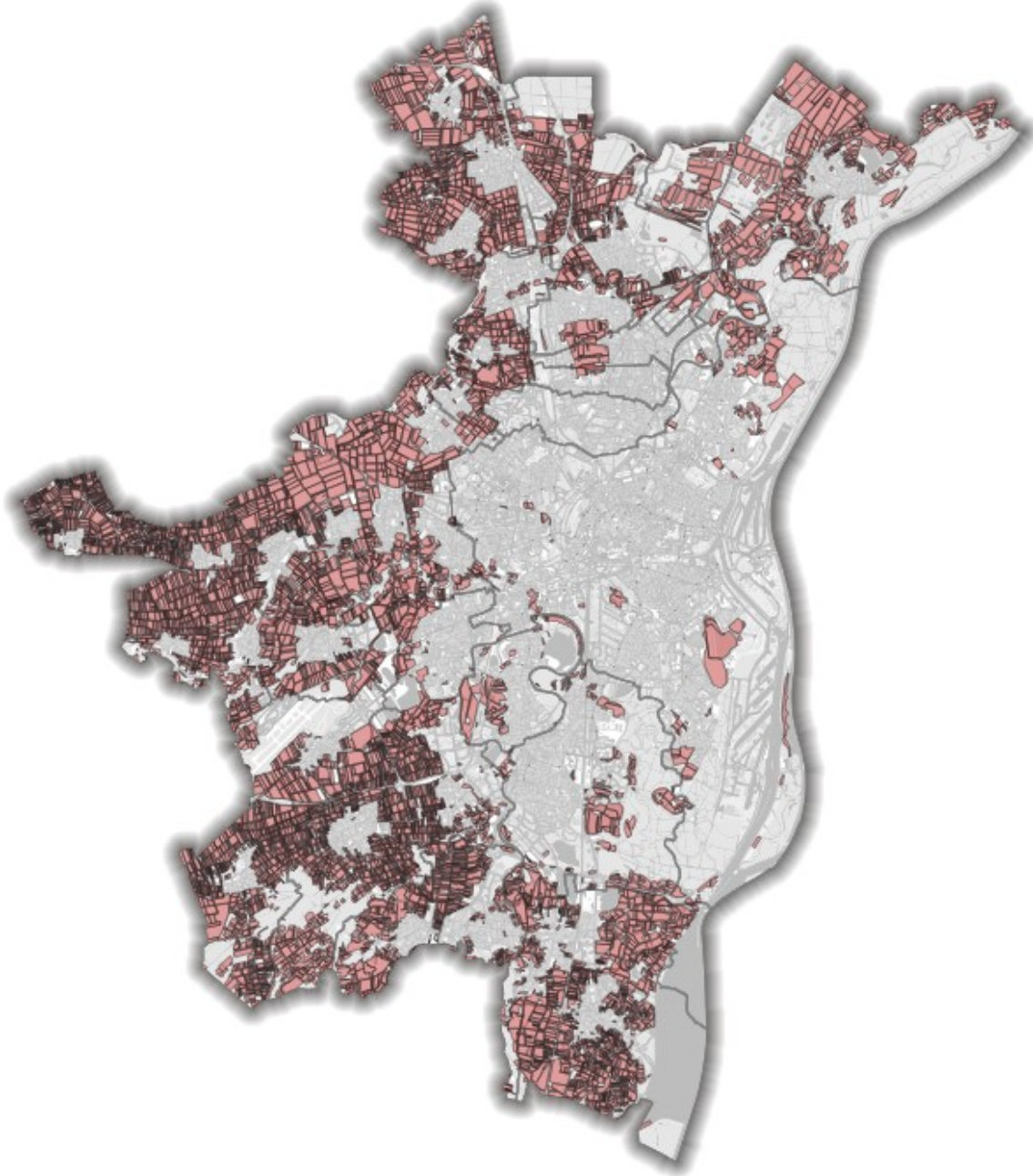
Donnée éditée en l'état au 12 janvier 2022 sur la carte et les 3 extraits



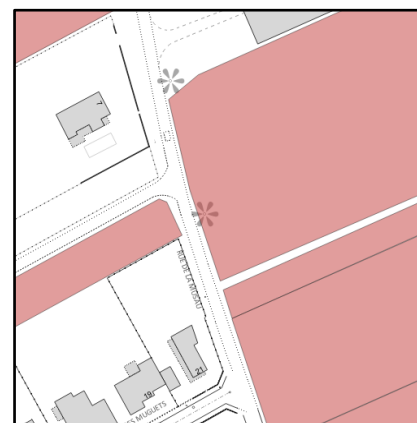
PAYSAGES, NATURE

Ilots agricoles

Catégorie	Paysages, nature
Définition	<p>Cette base de données est issue du référentiel parcellaire graphique (RPG) transmis par l'ASP chaque année dans le cadre de la politique d'agriculture périurbaine.</p> <p>Depuis 2015, la structure des données RPG a évolué. Même si les deux produits RPG décrivent tous les deux les parcelles agricoles sur le territoire français, leur contenu est relativement différent depuis 2015.</p> <ul style="list-style-type: none">• En effet, avant 2015, le RPG (RPG 1.0) ne fournit d'information qu'au niveau de l'îlot (groupe de parcelles contiguës, cultivées par le même agriculteur) Le RPG est remanié car, de base, il délivre des informations redondantes (autant d'îlots que de cultures déclarées sur cet îlot) et est donc difficilement exploitable. La présente base de données permet d'avoir un niveau d'informations à l'îlot agricole : cultures déclarées et superficies, ainsi qu'à l'exploitation agricole : forme juridique, superficie, classe d'âges des exploitations individuelles, etc. Un îlot agricole est un ensemble de parcelles culturales :<ul style="list-style-type: none">- contiguës, entières ou partielles, portant une ou plusieurs cultures, exploitées par le déclarant;- limité par des éléments facilement repérables et permanents, comme un chemin, une route, un ruisseau... ou par d'autres exploitations;- stable d'une année sur l'autre.Une exploitation agricole est l'agrégation des îlots agricoles ayant le même identifiant d'exploitant agricole.• A partir de la version 2015 du RPG (RPG 2.0), la granularité de l'information s'affine, les informations sont fournies au niveau de la parcelle (l'occupation du sol et le type de culture) et non plus celui de l'îlot. Mais, les informations se recentrent sur les cultures et non sur leur exploitation (perte d'information sur la forme juridique de l'exploitation, département et commune de rattachement), Les îlots restent présents dans les données, mais seule leur géométrie est communiquée. L'ASP confie maintenant à l'IGN la diffusion des données anonymisées du RPG. Pour en savoir plus, vous pouvez consulter le site de l'IGN : https://www.ign.fr/institut/nos-domaines-dintervention/agriculture
Étendue	Eurométropole de Strasbourg
Type de donnée	Vecteur— Polygone
Système de projection	RGF93 – Lambert 93 CC48 (EPSG:3948)
Actualité	Date de création: 01/01/2010 Fréquence de mise à jour: annuelle
Gestionnaire	Direction Urbanisme et Territoires Service Géomatique et Connaissance du Territoire Eurométropole de Strasbourg
Consultation	  
Lien vers la fiche de métadonnées	fr.strasbourg.eu/2019/08/01/69

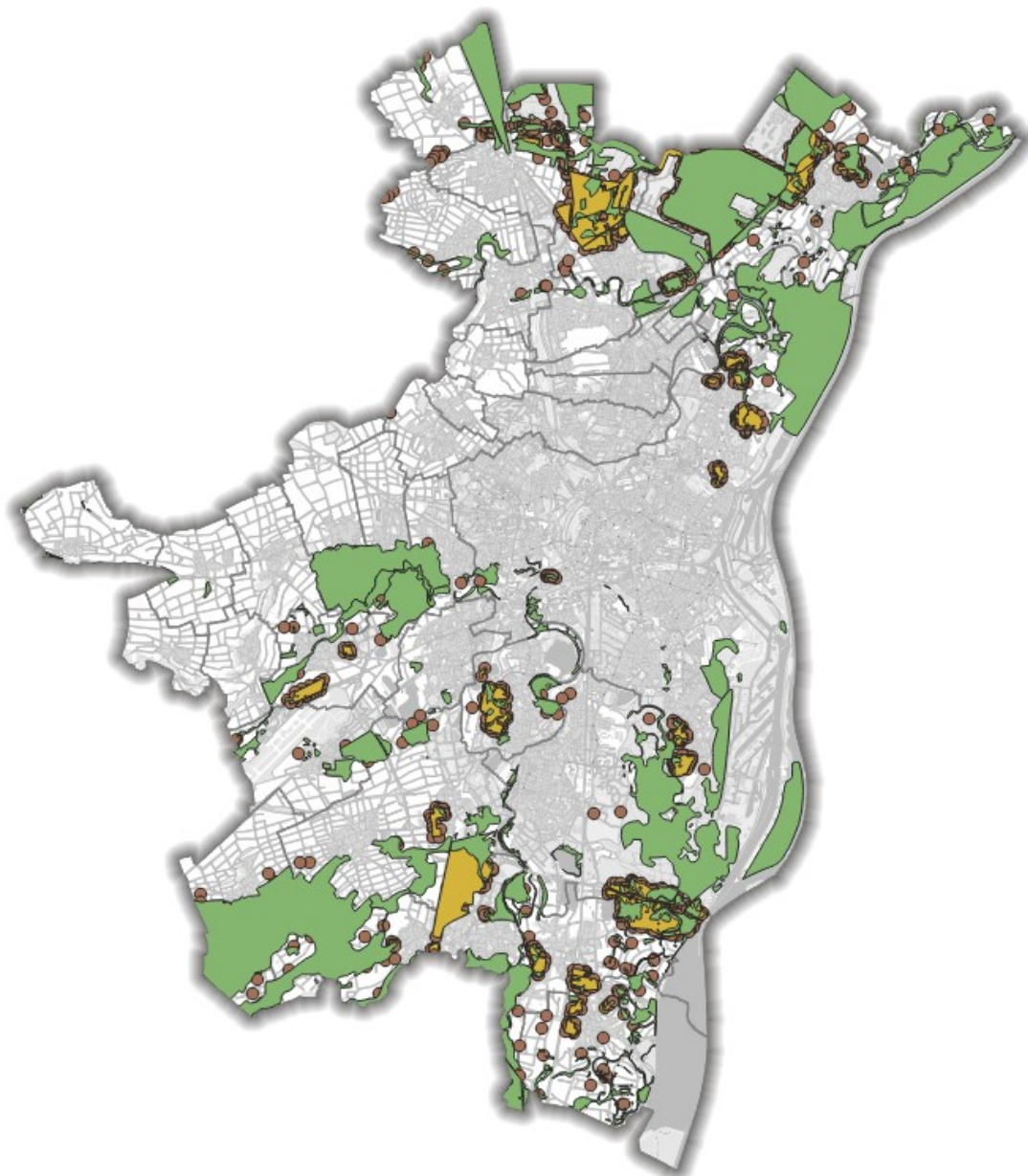


Donnée éditée en l'état au 12 janvier 2022 sur la carte et les 3 extraits



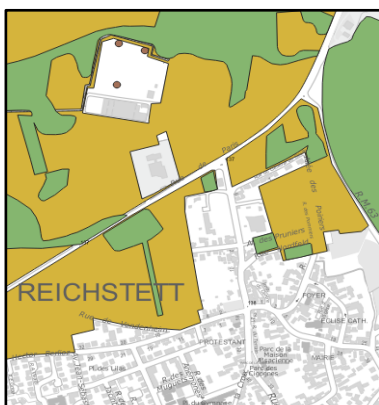
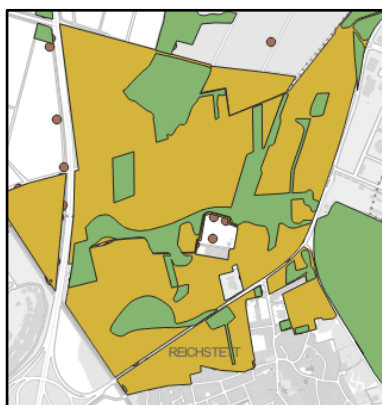
Zones humides avérées

Catégorie	Paysages, nature
Définition	<p>La cartographie des zones humides sur le territoire de la Communauté urbaine de Strasbourg a été réalisée par les bureaux d'études Atelier des territoires et Ecolor en 2011 et 2012.</p> <p>Une première phase du travail a consisté en un recensement des zones potentiellement humides à partir de l'analyse morphologique des sols, de la cartographie existante des habitats humides, de l'occupation des sols (cartes d'état major et étude de la Région Alsace des zones à dominante humide) et du recensement des sites naturels humides.</p> <p>La cartographie finale a été obtenue après une vérification sur le terrain du caractère réellement humide des zones inventoriées au vu de la présence d'une flore caractéristique ou après confirmation du caractère humide par les sondages pédologiques.</p> <p>Cette base est composée de trois couches de données géographiques, qui combinées permettent de connaître les zones humides avérées et parmi elles, celles ayant un caractère réglementaire, ainsi que les secteurs qui réglementairement ne sont pas en zone humide.</p> <ul style="list-style-type: none"> - La première couche décrit les zones humides avérées ; c'est à dire les surfaces considérées comme des zones humides au sens large, regroupant les habitats humides, habitats faiblement inondables, les habitats humides dégradés, les secteurs de sol humides et les zones humides pédologiques - La seconde couche décrit les secteurs ayant fait l'objet d'un inventaire plus poussé et qui revêt un caractère réglementaire permettant de statuer sur la présence ou non d'une zone humide. Il s'agit des secteurs identifiés comme étant à enjeux en 2012, susceptibles d'être ouverts à l'urbanisation (déterminé selon les critères de l'arrêté du 1er octobre 2009). - La troisième couche répertorie et localise les sondages pédologiques réalisés pour l'étude des zones humides.
Étendue	Eurométropole de Strasbourg
Type de donnée	Vecteur
Système de projection	RGF93 – Lambert 93 CC48 (EPSG:3948)
Actualité	<p>Date de création: 01/02/2013</p> <p>Fréquence de mise à jour: quand nécessaire</p>
Gestionnaire	<p>Direction de l'Environnement et des Services Publics Urbains</p> <p>Service Gestion et Prévention des Risques Environnementaux</p> <p>Eurométropole de Strasbourg</p>
Consultation	<div style="display: flex; justify-content: space-around; align-items: center;"> <div style="border: 1px solid gray; border-radius: 15px; background-color: #76b82a; color: white; padding: 10px; text-align: center;">Donnée en Open Data</div> <div style="border: 1px solid gray; border-radius: 15px; background-color: #76b82a; color: white; padding: 10px; text-align: center;">Consultable en interne</div> <div style="border: 1px solid gray; border-radius: 15px; background-color: #76b82a; color: white; padding: 10px; text-align: center;">Consultable par les communes</div> </div> <p>(Seule la donnée des zones humides avérées est publiée dans l'Open Data)</p>
Lien vers la fiche de métadonnées	fr strasbourg.eu 2017 09 05 95



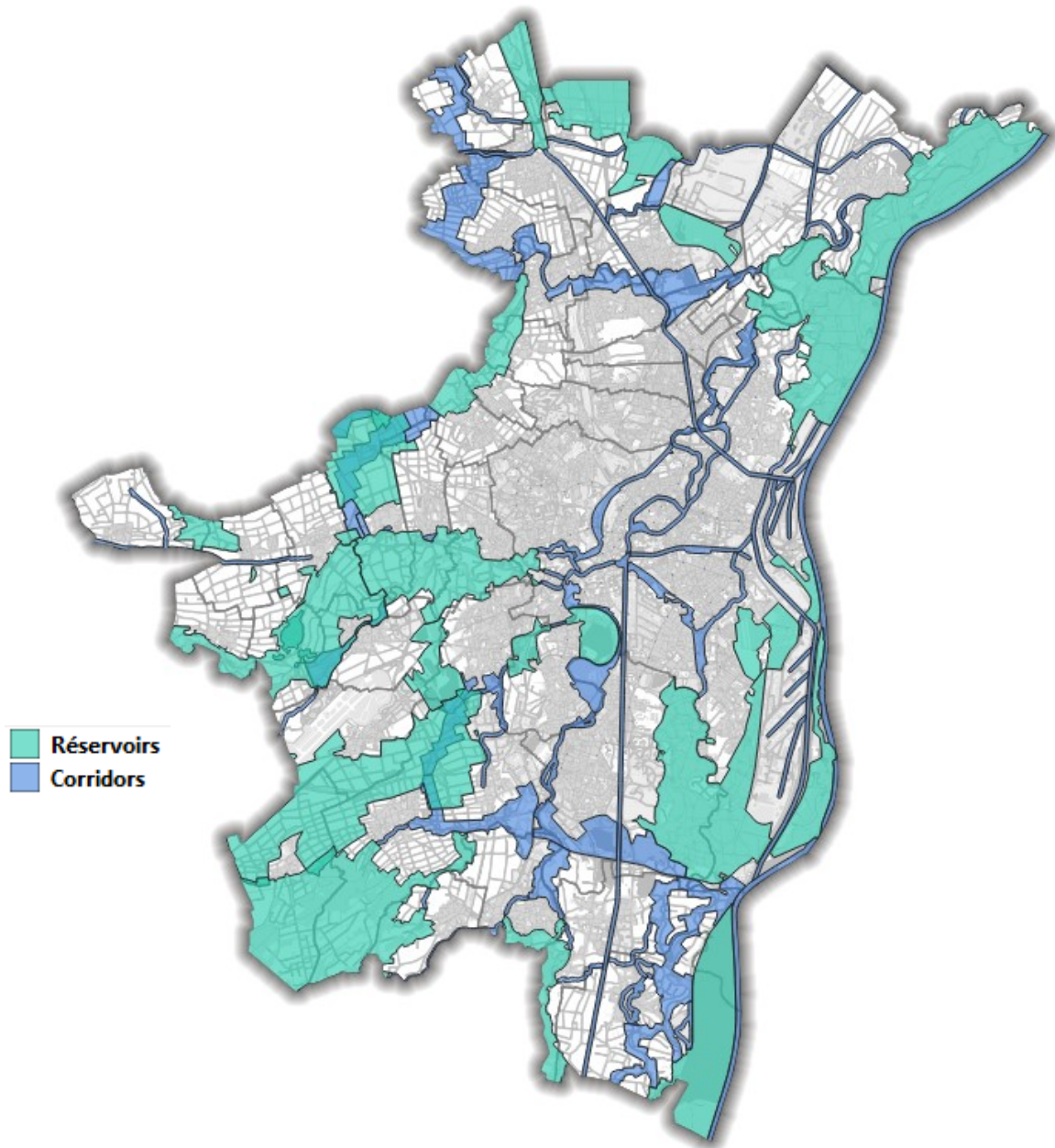
- Sondages pédologiques
- Zones humides avérées
- Secteurs prospectés

Donnée éditée en l'état au 12 janvier 2022 sur la carte et les 3 extraits

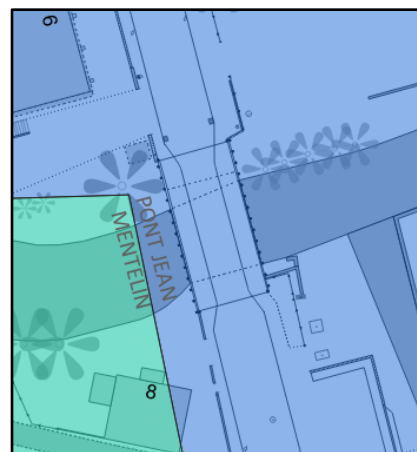
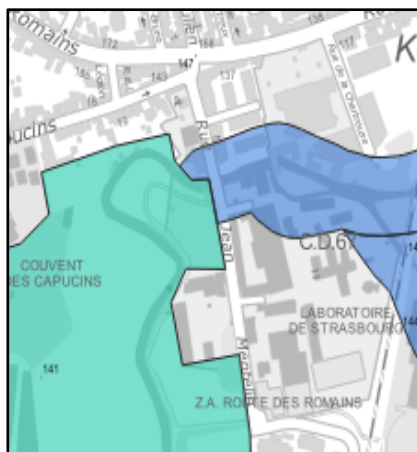
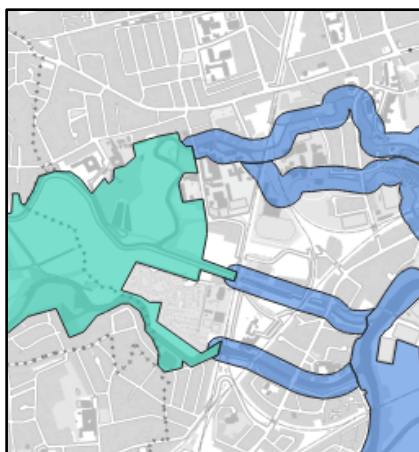


Trames verte et bleue


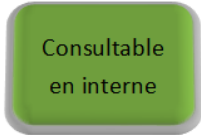
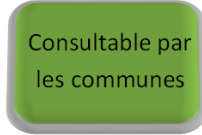
Catégorie	Paysages, nature
Définition	<p>La Trame verte et bleue constitue l'un des engagements phares du Grenelle de l'environnement. Elle s'inscrit dans les actions innovantes pour stopper l'érosion de la biodiversité. Sa finalité : maintenir et reconstituer un réseau d'échanges sur le territoire national pour que les espèces animales et végétales puissent, comme l'homme, communiquer, circuler, s'alimenter, se reproduire, se reposer. Elle contribue ainsi au maintien des services que nous rend la biodiversité : qualité des eaux, pollinisation, prévention des inondations, amélioration du cadre de vie, etc.</p> <p>Le service de l'Environnement et l'écologie urbaine est en charge de l'identification, la préservation et la matérialisation de la trame verte et bleue de l'agglomération strasbourgeoise. Aujourd'hui, ce service a procédé à la réalisation de la cartographie de la trame verte et bleue en mobilisant un grand nombre de méthodes et de données.</p> <p>Exemples d'usage :</p> <ul style="list-style-type: none"> ▪ Croiser avec des données sur la faune et la flore ▪ Croiser avec l'orthophotographie nocturne
Étendue	Eurométropole de Strasbourg
Type de donnée	Vecteur—Polygone
Système de projection	RGF93 – Lambert 93 CC48 (EPSG:3948)
Actualité	<p>Date de création: 20/06/2014</p> <p>Fréquence de mise à jour: quand nécessaire</p>
Gestionnaire	<p>Direction Urbanisme et Territoires</p> <p>Service Aménagement du Territoire et Projets Urbains</p> <p>Eurométropole de Strasbourg</p>
Consultation	<div style="display: flex; justify-content: space-around; align-items: center;"> <div style="border: 1px solid gray; border-radius: 10px; background-color: #76b82a; color: white; padding: 5px; text-align: center;">Donnée en Open Data</div> <div style="border: 1px solid gray; border-radius: 10px; background-color: #76b82a; color: white; padding: 5px; text-align: center;">Consultable en interne</div> <div style="border: 1px solid gray; border-radius: 10px; background-color: #76b82a; color: white; padding: 5px; text-align: center;">Consultable par les communes</div> </div> <p>(Seule la donnée des réservoirs est publiée dans l'Open Data)</p>
Lien vers la fiche de métadonnées	fr.strasbourg.eu 2017 09 05 3

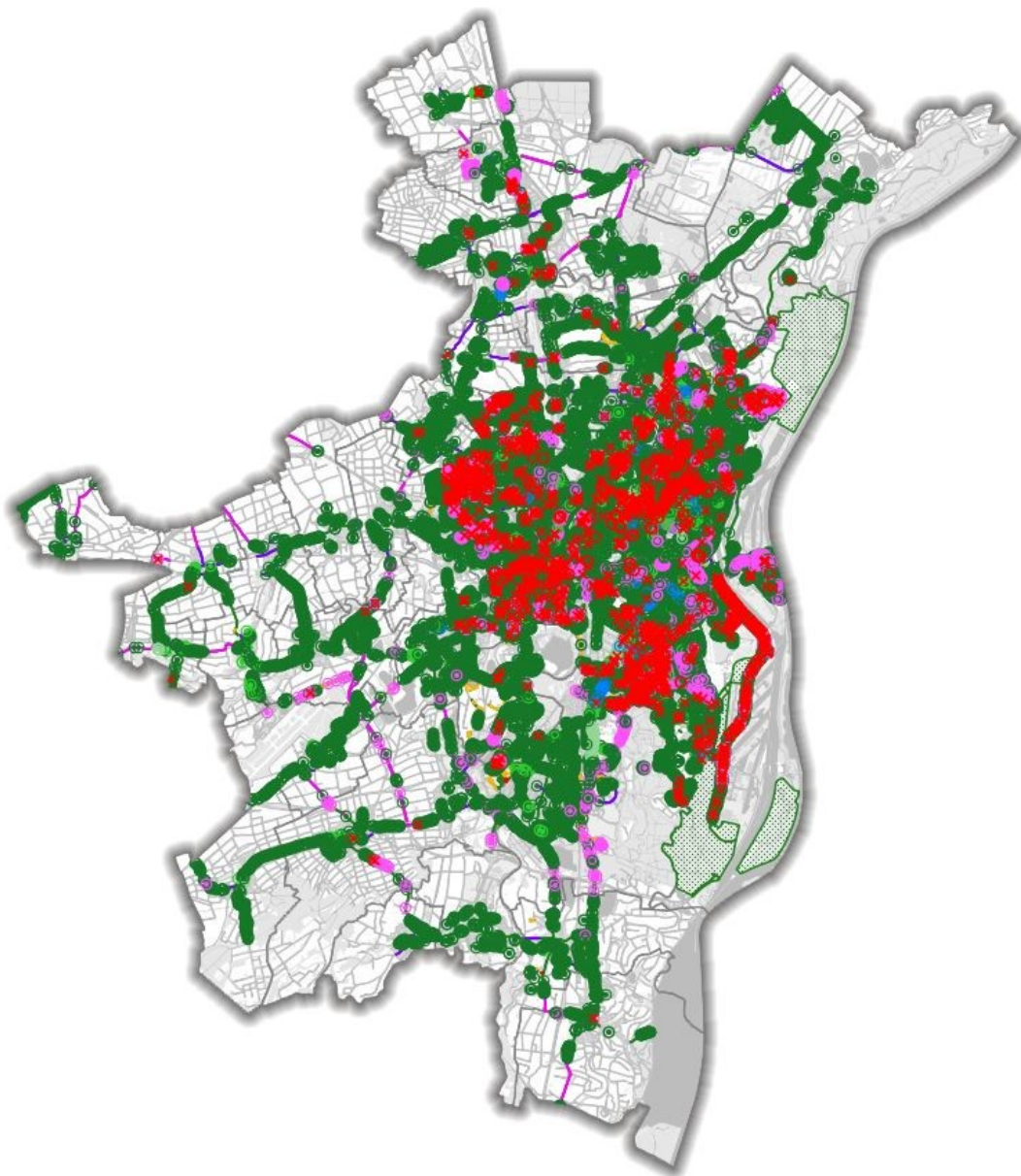


Donnée éditée en l'état au 12 janvier 2022 sur la carte et les 3 extraits

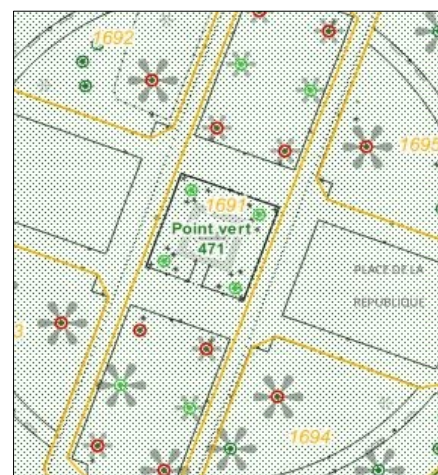


Patrimoine arboré

Catégorie	Paysages, nature
Définition	<p>Le jeu de données du patrimoine arboré contient l'ensemble des arbres inventoriés individuellement par les services de la Ville et par l'Eurométropole de Strasbourg (quel que soit le service gestionnaire). À ce jour plus de 78 000 arbres sont répertoriés unitairement dans cette base de données.</p> <p>Chaque arbre fait partie d'un point vert (encore appelé unité de gestion) et dans certains cas d'un groupe arboré.</p> <p>Le point vert est l'unité de référence utilisée pour regrouper l'ensemble des patrimoines gérés par le service espace et de nature sur un site. Les points verts sont numérotés par un nombre entier de façon unique.</p>
Étendue	Eurométropole de Strasbourg
Type de donnée	Vecteur—Polygone et ponctuel
Système de projection	RGF93 – Lambert 93 CC48 (EPSG:3948)
Actualité	Date de création: 01/01/1990 Fréquence de mise à jour: en continu
Gestionnaire	Direction Espaces publics et naturels Service Espaces verts et de nature Eurométropole de Strasbourg
Consultation	  
Lien vers la fiche de métadonnées	fr.strasbourg.eu/2023/01/31/4

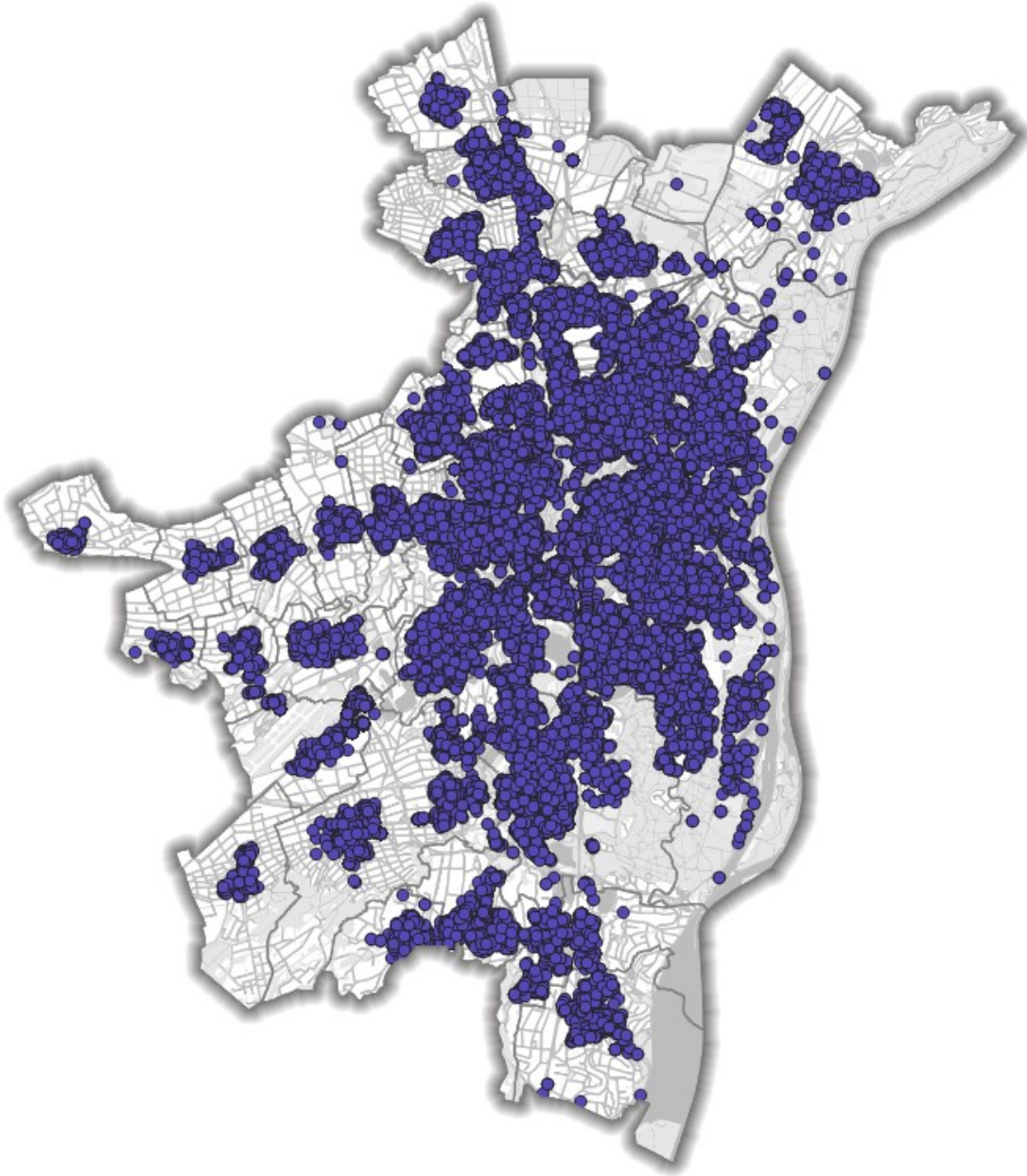


Donnée éditée en l'état au 25 mai 2023 sur la carte et les 3 extraits

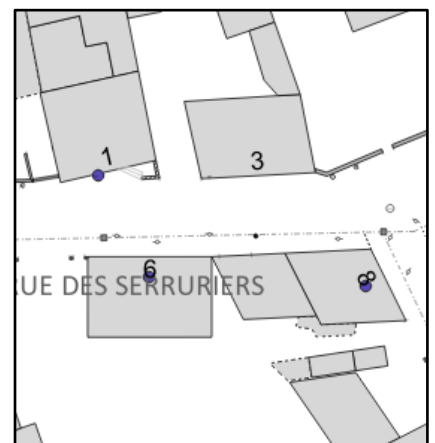
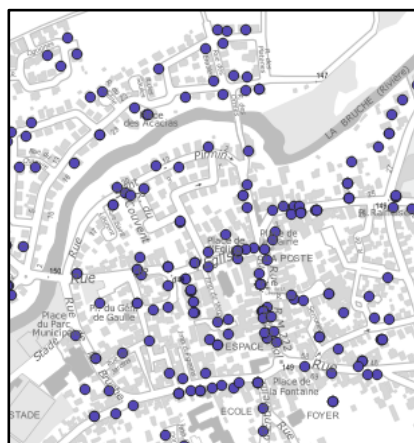
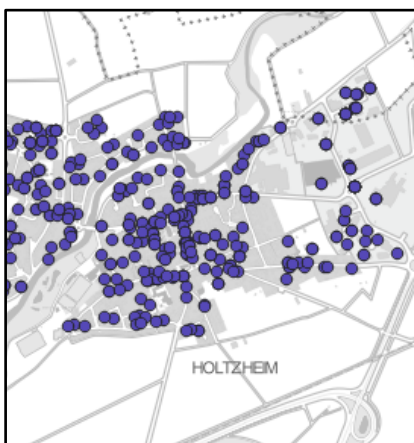


Base SIRENE

Catégorie	Économie
Définition	<p>La base SIRENE (Système d'Identification du Répertoire des Entreprises) nationale rassemble des informations économiques et juridiques sur environ 10 millions d'établissements appartenant à tous les secteurs d'activité.</p> <p>Pour le territoire de l'Eurométropole de Strasbourg environ 80 000 entités sont concernées.</p> <p>Elles sont géocodées à partir de la base adresse EMS et sont ainsi utilisées pour les analyses socio-économiques ou des cartes thématiques.</p> <p>Les différents millésimes sont conservés.</p> <p>Données source et informations : https://www.data.gouv.fr/fr/datasets/base-sirene-des-entreprises-et-de-leurs-etablissements-siren-siret/</p> <p>Exemples d'usage :</p> <ul style="list-style-type: none"> ▪ Croiser les données avec la gestion des enseignes ▪ Croiser les données avec les transports en commun
Étendue	Eurométropole de Strasbourg
Type de donnée	Vecteur—Ponctuel
Système de projection	RGF93 – Lambert 93 CC48 (EPSG:3948)
Actualité	<p>Date de création: 15/04/1998</p> <p>Fréquence de mise à jour: semestrielle</p>
Gestionnaire	<p>Direction Urbanisme et Territoires</p> <p>Service Géomatique et Connaissance du Territoire</p> <p>Eurométropole de Strasbourg</p>
Consultation	<div style="display: flex; justify-content: space-around; align-items: center;"> <div style="border: 1px solid gray; border-radius: 15px; background-color: #76b82a; color: white; padding: 10px; text-align: center;">Donnée en Open Data</div> <div style="border: 1px solid gray; border-radius: 15px; background-color: #76b82a; color: white; padding: 10px; text-align: center;">Consultable en interne</div> <div style="border: 1px solid gray; border-radius: 15px; background-color: #76b82a; color: white; padding: 10px; text-align: center;">Consultable par les communes</div> </div>
Lien vers la fiche de métadonnées	fr.strasbourg.eu 2017 10 18 38

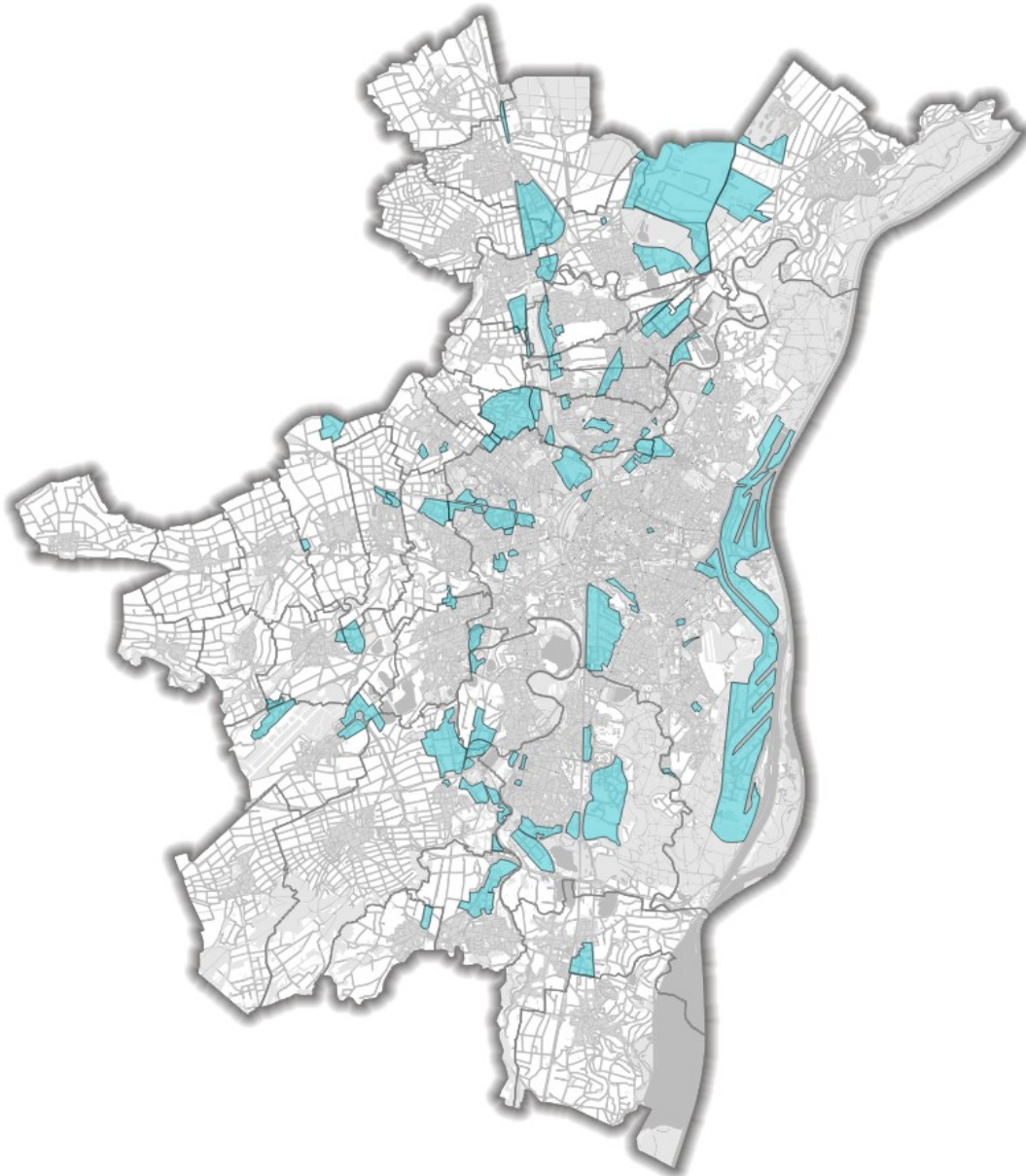


Donnée éditée en l'état au 12 janvier 2022 sur la carte et les 3 extraits


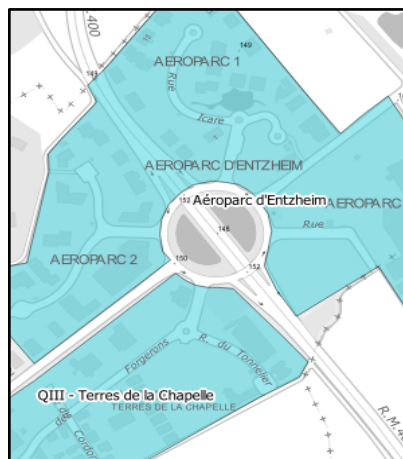


Zones d'activités économiques existantes

Catégorie	Économie
Définition	<p>L'Eurométropole de Strasbourg est compétente pour la création et l'équipement de zones d'activités industrielles, tertiaires, artisanales, touristiques, portuaires et aéroportuaires, et pour les actions de promotion économique (selon l'arrêté préfectoral du 23 décembre 2011 portant actualisation et extension des compétences de l'Eurométropole).</p> <p>Au titre de cette compétence et afin de répondre aux objectifs définis dans sa feuille de route ECO 2020, notamment dans l'axe « équipements et infrastructures » : développer une offre foncière et immobilière adaptée et créer les conditions idéales dans l'objectif d'accueillir de l'activité économique en poursuivant l'aménagement du territoire, l'EMS a souhaité se doter d'un outil de connaissance de l'activité économique.</p> <p>Différentes sources d'informations alimentent cette connaissance : les secteurs à enjeux et les zones inscrites aux documents d'urbanisme en IIAUX pour les zones d'activités potentielles, les projets urbains à vocation économique pour les zones d'activité en projet, et la base de données des zones d'activité existantes.</p> <p>La DDEA gère la base de données relative à l'identification des zones d'activités économiques existantes. Près de 115 zones d'activités économiques existantes y sont recensées et décrites suivant leur vocation principale, le label Très Haut Débit, leur(s) maîtrise(s) d'ouvrage, leurs disponibilités foncières et immobilières.</p>
Étendue	Eurométropole de Strasbourg
Type de donnée	Vecteur—Polygone
Système de projection	RGF93 – Lambert 93 CC48 (EPSG:3948)
Actualité	<p>Date de création: 01/05/2022</p> <p>Fréquence de mise à jour: en continu</p>
Gestionnaire	<p>Direction du Développement Économique et de l'Attractivité</p> <p>Service Développement Industrie Commerce Artisanat & Zones d'activité</p> <p>Eurométropole de Strasbourg</p>
Consultation	<div style="display: flex; justify-content: space-around; align-items: center;"> <div style="border: 1px solid gray; border-radius: 10px; background-color: #76b82a; color: white; padding: 5px; text-align: center;">Donnée en Open Data</div> <div style="border: 1px solid gray; border-radius: 10px; background-color: #76b82a; color: white; padding: 5px; text-align: center;">Consultable en interne</div> <div style="border: 1px solid gray; border-radius: 10px; background-color: #76b82a; color: white; padding: 5px; text-align: center;">Consultable par les communes</div> </div>
Lien vers la fiche de métadonnées	fr strasbourg.eu 2022_05_23_57

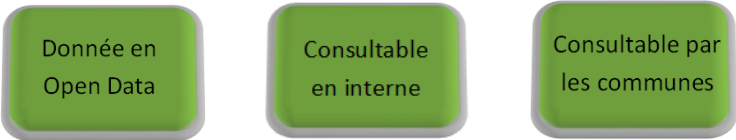


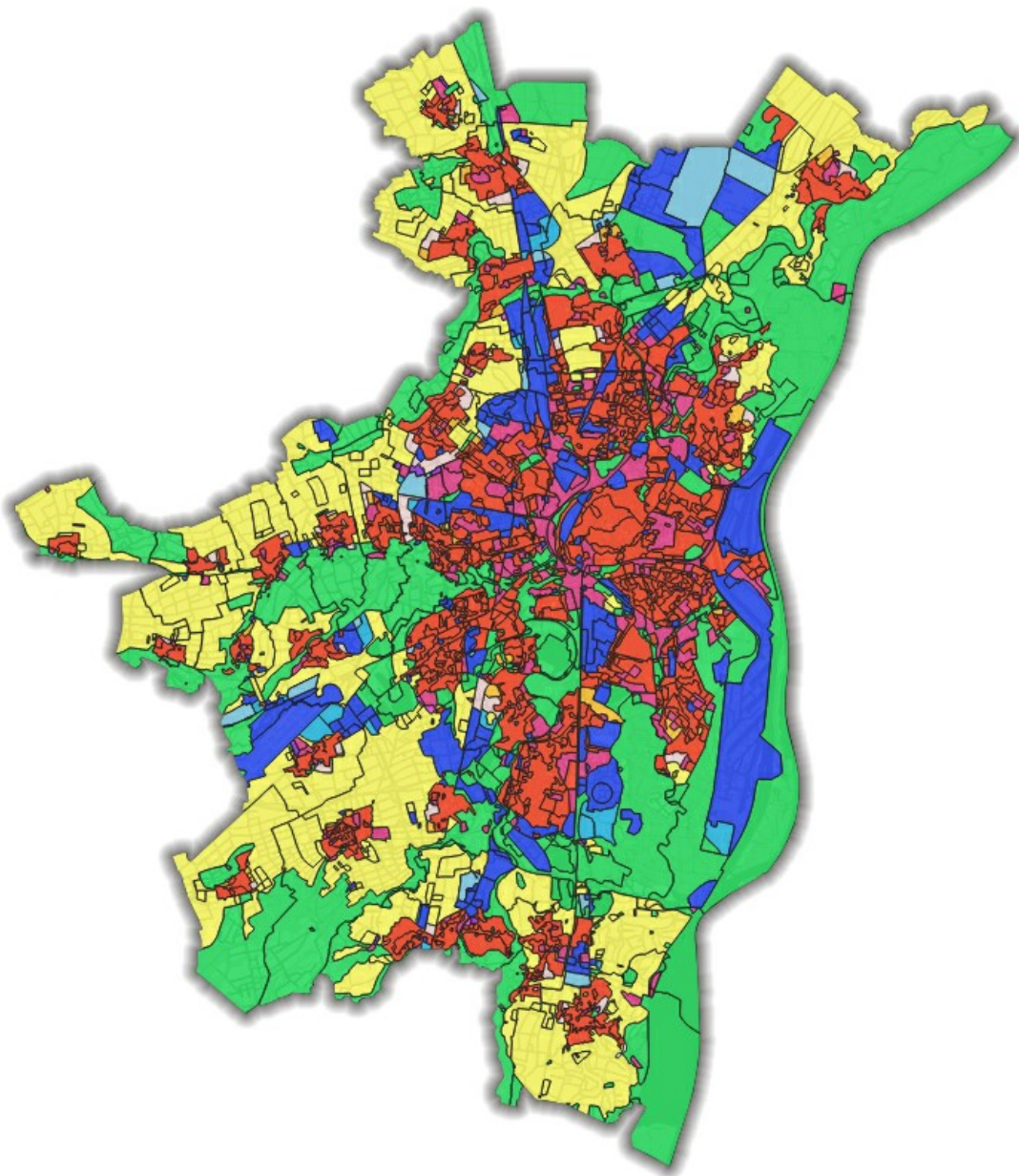
Donnée éditée en l'état au 12 janvier 2022 sur la carte et les 3 extraits



URBANISME

Plan Local d'Urbanisme

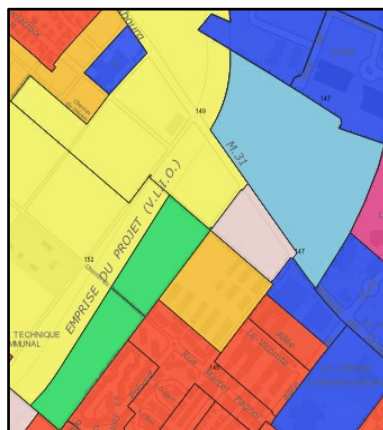
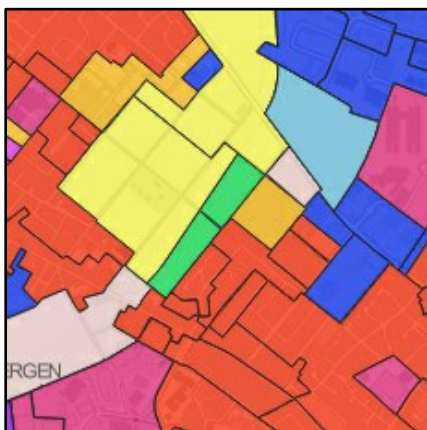
Catégorie	Urbanisme
Définition	<p>Le Plan Local d'Urbanisme (PLU) de l'Eurométropole de Strasbourg est un document d'urbanisme intercommunal qui, à l'échelle de l'EPCI traduit un projet de territoire. Il s'agit également d'un outil règlementaire qui fixe les règles de la vocation et de l'usage du sol sur le territoire considéré. Construit autour du Projet d'Aménagement et de Développement Durables (PADD). De plus, le PLU de l'Eurométropole est un document "3 en 1", c'est à dire que le PLU tient lieu de "Plan de Déplacements Urbains (PDU)" et "Programme Local de l'Habitat (PLH)". Les objectifs, le contenu, les modalités d'élaboration, de révision et de suivi du PLU sont définis par le code de l'urbanisme.</p> <p>Le PLU est composé de plusieurs pièces dont un règlement écrit et graphique, lui-même composé d'un plan de zonage et d'un plan-risques. Ce lot de données concerne le règlement graphique, qui délimite le territoire en plusieurs zones : urbaines (U), à urbaniser (AU), agricoles (A) et naturelles (N). Outre la délimitation précise de chaque zone, cette carte, appelée couramment plan de zonage, peut identifier des éléments graphiques règlementaires, comme par exemple les emplacements réservés, ou les outils graphiques de protections patrimoniales et environnementales. Les données des plans des annexes du PLU font pour leur majorité, également parties de ce lot</p>
Étendue	Eurométropole de Strasbourg
Type de donnée	Vecteur—Polygone
Système de projection	RGF93 – Lambert 93 CC48 (EPSG:3948)
Actualité	Date de création: 27/11/2015 Fréquence de mise à jour: en continu
Gestionnaire	Direction Urbanisme et Territoires Service Aménagement du Territoire et Projets Urbains Eurométropole de Strasbourg
Consultation	
Lien vers la fiche de métadonnées	fr.strasbourg.eu/2017/09/06/49



Type de zone

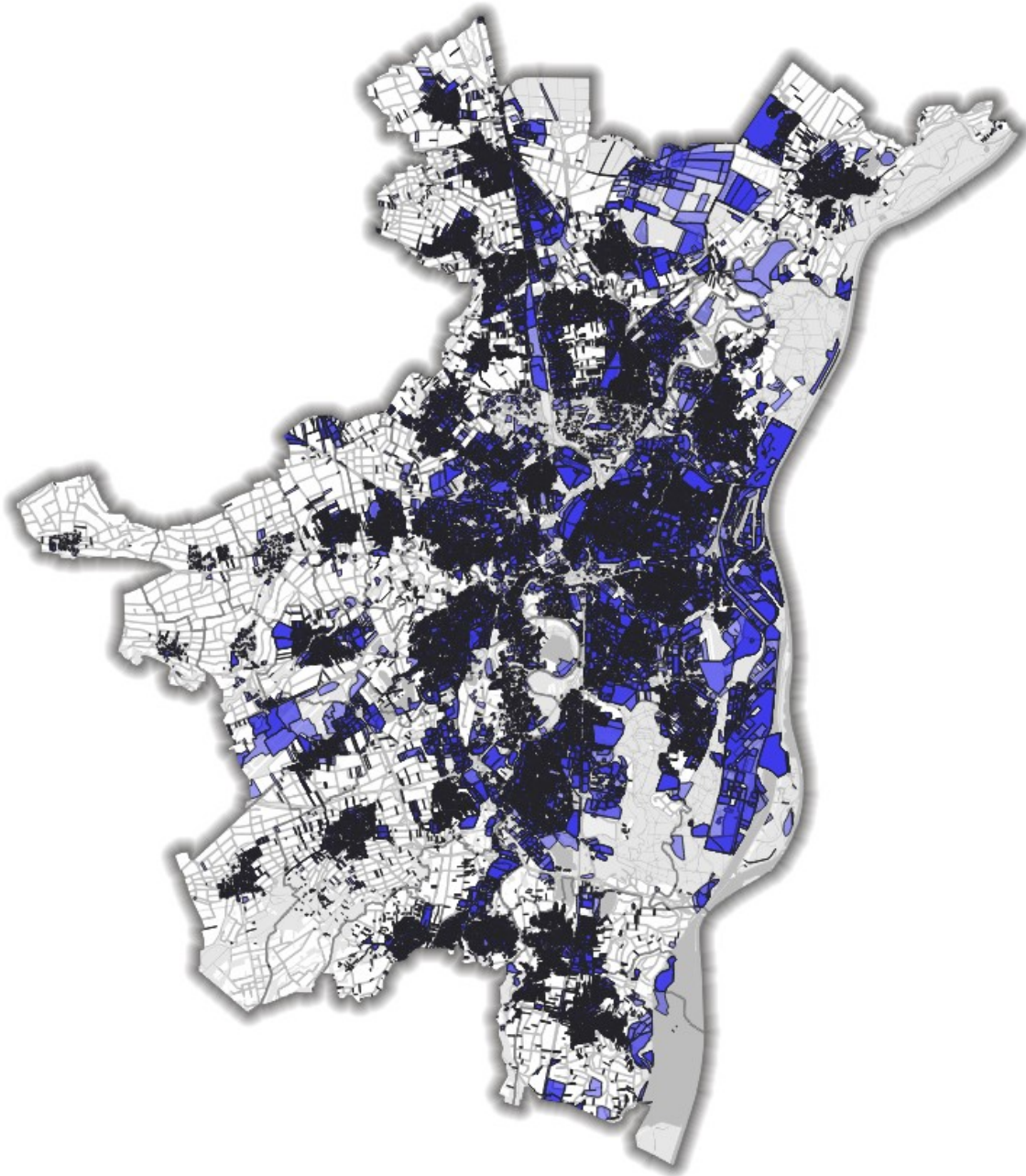
- A
- IAU, IAUB
- IAUE
- IAUX, IAUZ
- IIAU
- IIAUE
- N
- UAA, UAB, UB, UCA, UCB, UD et PSMV
- UE
- UF, UG, UX, UY et UZ

Donnée éditée en l'état au 12 janvier 2022 sur la carte et les 3 extraits

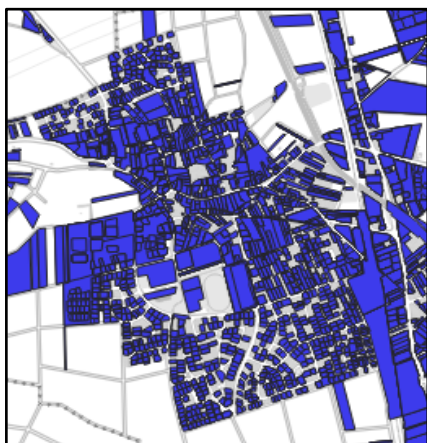


Droits du sol

Catégorie	Urbanisme
Définition	<p>Ce jeu de données concerne la thématique des droits du sol : permis de construire, autorisation de travaux, permis de démolir, d'aménager, certificat d'urbanisme...</p> <p>L'Eurométropole instruit les dossiers des communes de l'Eurométropole, hormis ceux de la commune de Schiltigheim et uniquement depuis 2014 pour la commune d'Ostwald, 2016 pour Bischheim et depuis 2017 pour les communes ayant rejoint l'EPCI au 1er janvier 2017.</p> <p>Le Service Police du Bâtiment gère cette thématique dans une application métier (Droits de Cités), sans interface géographique. En 2015, le Service Géomatique a entrepris de rapatrier les données sur le serveur de données géographiques PostGis (base SIGLI, schéma adsol). Un traitement automatique permet de géolocaliser chaque dossier et de les consulter dans le logiciel Qgis.</p> <p>Les données concernent tous les dossiers des droits du sol depuis 1984. À ce jour, près de 140 000 dossiers sont géoréférencés.</p> <p>En 2021, une couche a été ajoutée et permet d'avoir une information supplémentaire sur l'archivage des dossiers de Droits de Cité.</p>
Étendue	Eurométropole de Strasbourg
Type de donnée	Vecteur—Polygone
Système de projection	RGF93 – Lambert 93 CC48 (EPSG:3948)
Actualité	<p>Date de création: 01/01/2017</p> <p>Fréquence de mise à jour: mensuelle</p>
Gestionnaire	<p>Direction Urbanisme et Territoires</p> <p>Service Géomatique et Connaissance du Territoire</p> <p>Eurométropole de Strasbourg</p>
Consultation	<div style="display: flex; justify-content: space-around; align-items: center;"> <div style="border: 1px solid #ccc; border-radius: 10px; padding: 5px; background-color: #f0f0f0;">Donnée en Open Data</div> <div style="border: 1px solid #ccc; border-radius: 10px; padding: 5px; background-color: #6aa84f; color: white;">Consultable en interne</div> <div style="border: 1px solid #ccc; border-radius: 10px; padding: 5px; background-color: #f0f0f0;">Consultable par les communes</div> </div>
Lien vers la fiche de métadonnées	fr.strasbourg.eu/2017_08_31_42

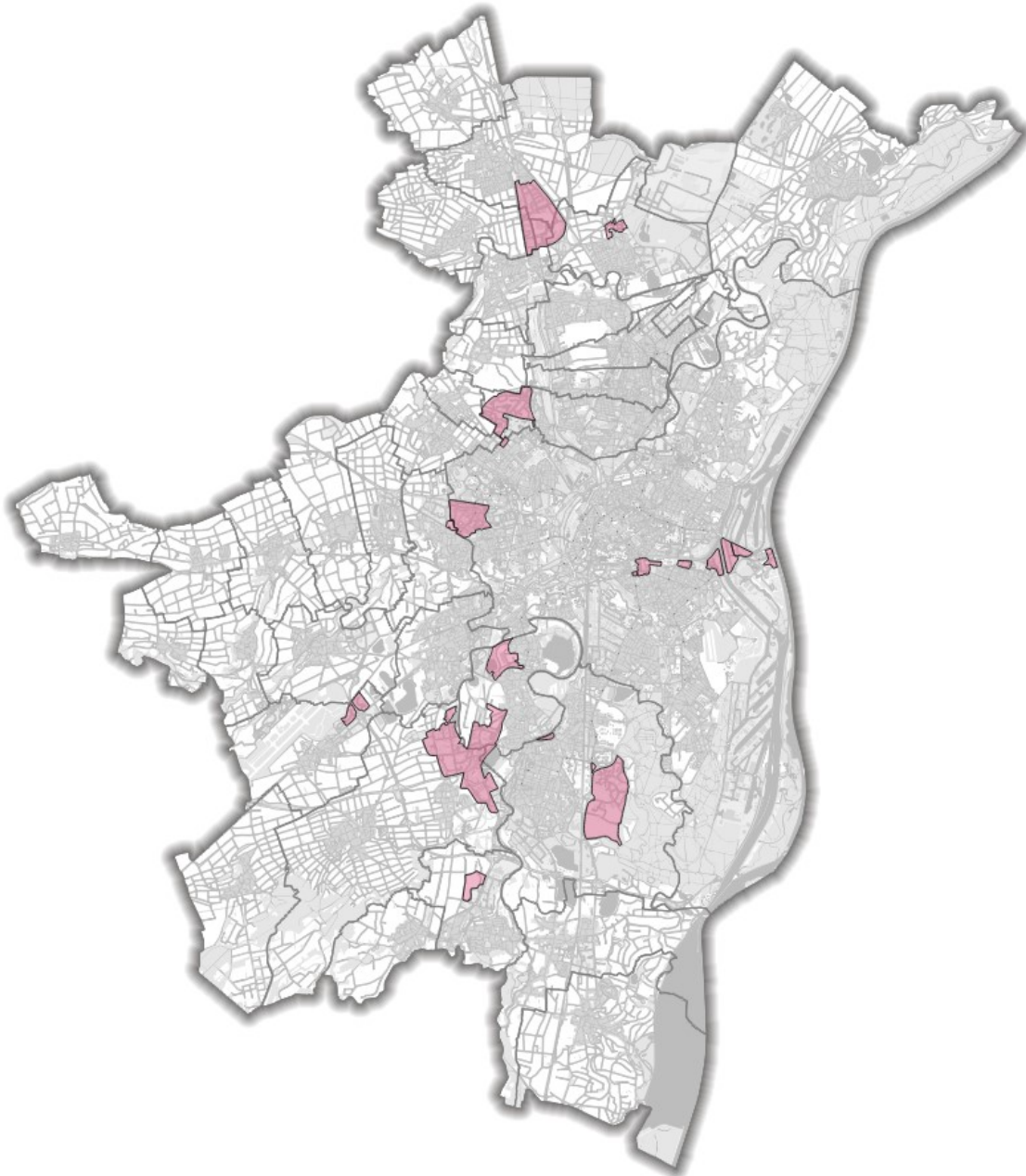


Donnée éditée en l'état au 12 janvier 2022 sur la carte et les 3 extraits

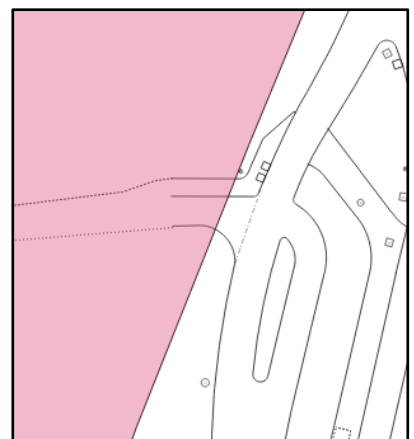
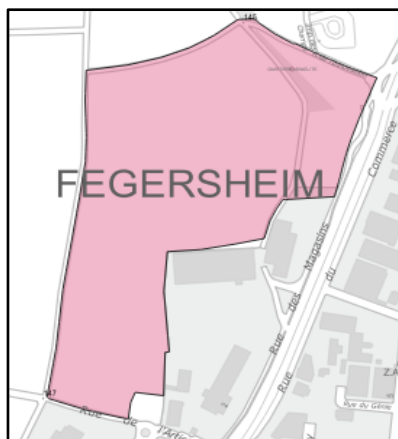
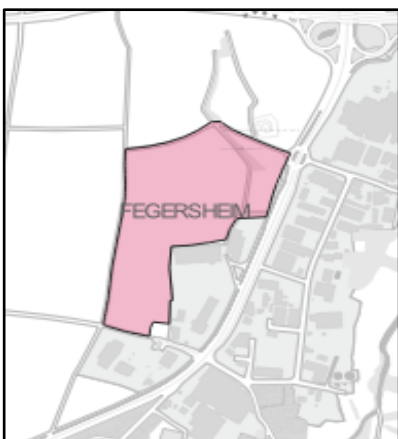


Zones d'aménagement concerté

Catégorie	Urbanisme
Définition	La ZAC est une opération d'urbanisme publique ayant pour but de réaliser ou de faire réaliser l'aménagement et l'équipement de terrains à bâtir en vue de les céder ou de les concéder ultérieurement à des utilisateurs publics ou privés.
Étendue	Eurométropole de Strasbourg
Type de donnée	Vecteur—Polygone
Système de projection	RGF93 – Lambert 93 CC48 (EPSG:3948)
Actualité	Date de création: 08/11/2016 Fréquence de mise à jour: quand nécessaire
Gestionnaire	Direction Urbanisme et Territoires Service Conduite des Projets d'Aménagement Eurométropole de Strasbourg
Consultation	<div style="display: flex; justify-content: space-around; align-items: center;"> <div style="border: 1px solid gray; border-radius: 10px; padding: 5px; background-color: #cccccc;">Donnée en Open Data</div> <div style="border: 1px solid gray; border-radius: 10px; padding: 5px; background-color: #76b82a; color: white;">Consultable en interne</div> <div style="border: 1px solid gray; border-radius: 10px; padding: 5px; background-color: #76b82a; color: white;">Consultable par les communes</div> </div>
Lien vers la fiche de métadonnées	fr_strasbourg.eu 2021 08 05 17

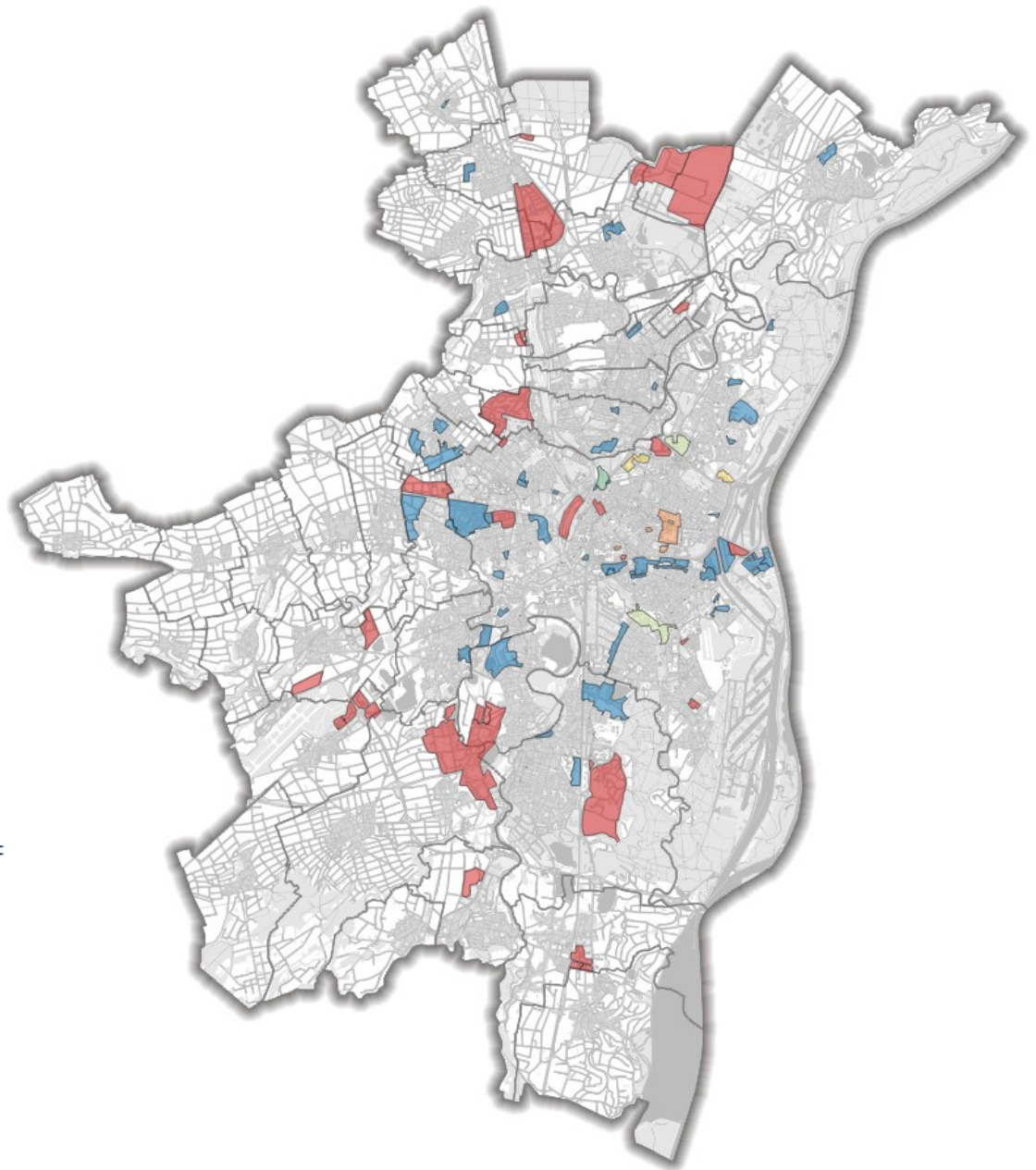


Donnée éditée en l'état au 12 janvier 2022 sur la carte et les 3 extraits



Les projets urbains

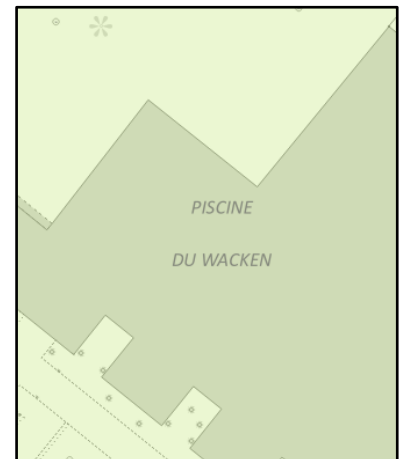
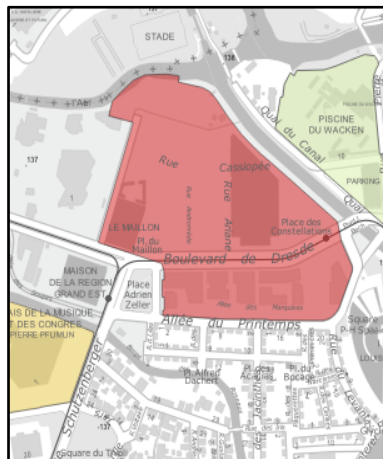
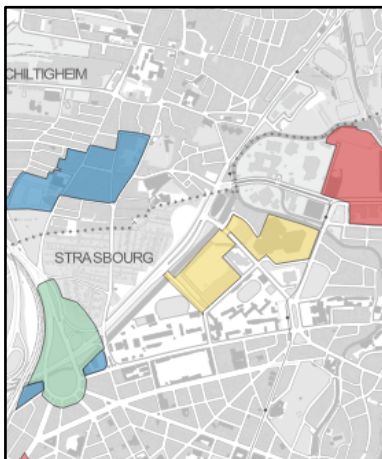
Catégorie	Urbanisme
Définition	<p>L'Eurométropole de Strasbourg au titre de sa compétence en aménagement du territoire et dans le cadre de la mise en œuvre opérationnelle de ses politiques de l'habitat et du développement économique définit des projets urbains conduits par le service "Conduite des projets d'aménagement".</p> <p>Un projet urbain est un projet de transformation d'un territoire d'une certaine ampleur :</p> <ul style="list-style-type: none"> - il s'inscrit dans un temps long (au moins six ans.) - il a un périmètre d'intervention fixé - il se décompose en plusieurs maîtrises d'ouvrage - il se décompose en différentes opérations visant à créer des terrains cessibles viabilisés pour des opérations immobilières publiques ou privées. <p>Ce lot de données est géré dans une seule classe et contient environ une centaine de projets urbains décrit suivant une dizaine d'attributs.</p>
Étendue	Eurométropole de Strasbourg
Type de donnée	Vecteur—Polygone
Système de projection	RGF93 – Lambert 93 CC48 (EPSG:3948)
Actualité	<p>Date de création: 20/04/2013</p> <p>Fréquence de mise à jour: en continu</p>
Gestionnaire	<p>Direction Urbanisme et Territoires</p> <p>Service Conduite des Projets d'Aménagement</p> <p>Eurométropole de Strasbourg</p>
Consultation	<div style="display: flex; justify-content: space-around; align-items: center;"> <div style="border: 1px solid gray; border-radius: 10px; padding: 5px; background-color: #cccccc;">Donnée en Open Data</div> <div style="border: 1px solid gray; border-radius: 10px; padding: 5px; background-color: #76b82a; color: white;">Consultable en interne</div> <div style="border: 1px solid gray; border-radius: 10px; padding: 5px; background-color: #76b82a; color: white;">Consultable par les communes</div> </div>
Lien vers la fiche de métadonnées	fr.strasbourg.eu/2016/05/31/77



Vocation principale :

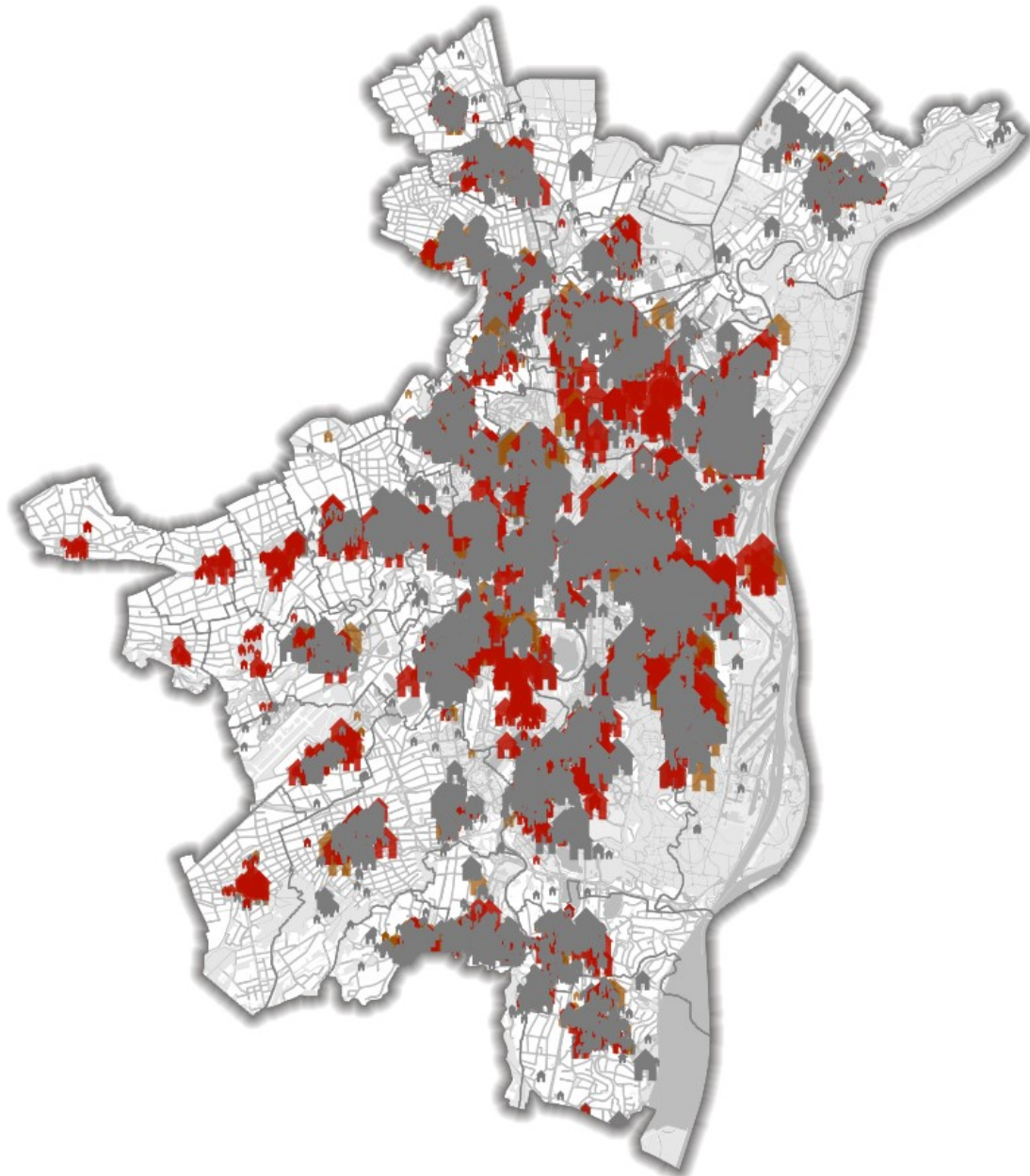
- activité économique
- enseignement supérieur
- équipement d'intérêt public
- équipements sportifs
- espace public
- logement

Donnée éditée en l'état au 12 janvier 2022 sur la carte et les 3 extraits






Permis de construire ayant un avis favorable produisant au moins un logement

Catégorie	Urbanisme
Définition	<p>Ce jeu de données ne concerne que les permis de construire ayant reçu un avis favorable de la part du service instructeur et qui produisent au moins un logement.</p> <p>Le permis de construire est une autorisation administrative obligatoire qui permet à toute personne (physique ou morale, publique ou privée) d'édifier une construction. Il permet de vérifier que la construction envisagée respecte les différentes règles issues du code de l'urbanisme régissant le droit à construire, et notamment le document d'urbanisme applicable, qui détermine notamment les surfaces maximales, hauteurs, aspects, destinations de la construction, etc.</p> <p>Le dossier de permis de construire est instruit par le service de la Police du Bâtiment de l'Eurométropole qui donne un avis favorable ou non à la demande. Ce service instruit d'autres dossiers d'autorisation d'urbanisme : les certificats d'urbanisme, les déclarations préalables de travaux, les permis de démolir, d'aménager, etc.</p> <p>Le permis est exigé pour des travaux ajoutant une surface de plancher ou une emprise au sol supérieure à 40 m², dans certains cas dès 20m², produisant ou non des logements.</p> <p>Les données concernent les constructions livrées depuis 1988.</p>
Étendue	Eurométropole de Strasbourg (sauf Schiltigheim)
Type de donnée	Vecteur—Polygone
Système de projection	RGF93 – Lambert 93 CC48 (EPSG:3948)
Actualité	<p>Date de création: 01/01/2017</p> <p>Fréquence de mise à jour: mensuelle</p>
Gestionnaire	<p>Direction Urbanisme et Territoires</p> <p>Service Géomatique et Connaissance du Territoire</p> <p>Eurométropole de Strasbourg</p>
Consultation	<div style="display: flex; justify-content: space-around; align-items: center;"> <div style="border: 1px solid gray; border-radius: 10px; padding: 5px; background-color: #cccccc;">Donnée en Open Data</div> <div style="border: 1px solid gray; border-radius: 10px; padding: 5px; background-color: #6aa84f; color: white;">Consultable en interne</div> <div style="border: 1px solid gray; border-radius: 10px; padding: 5px; background-color: #cccccc;">Consultable par les communes</div> </div>
Lien vers la fiche de métadonnées	fr.strasbourg.eu 2017 07 28 47

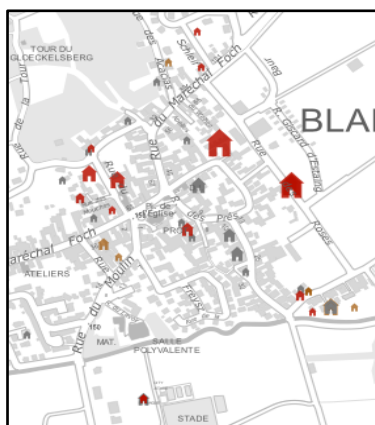
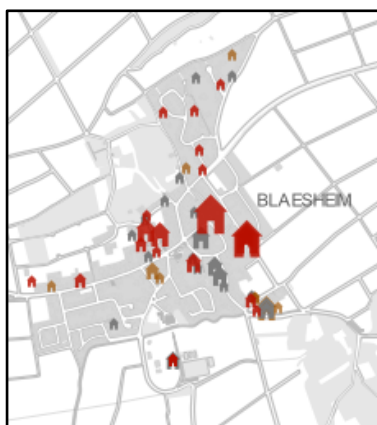


Année de livraison :

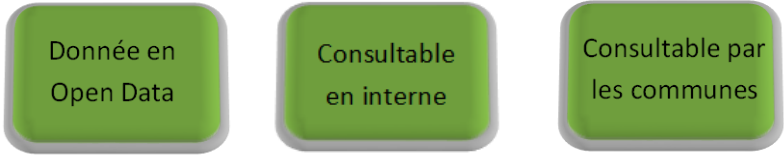
-  2009-2013
-  2014-2016
-  2017 et après

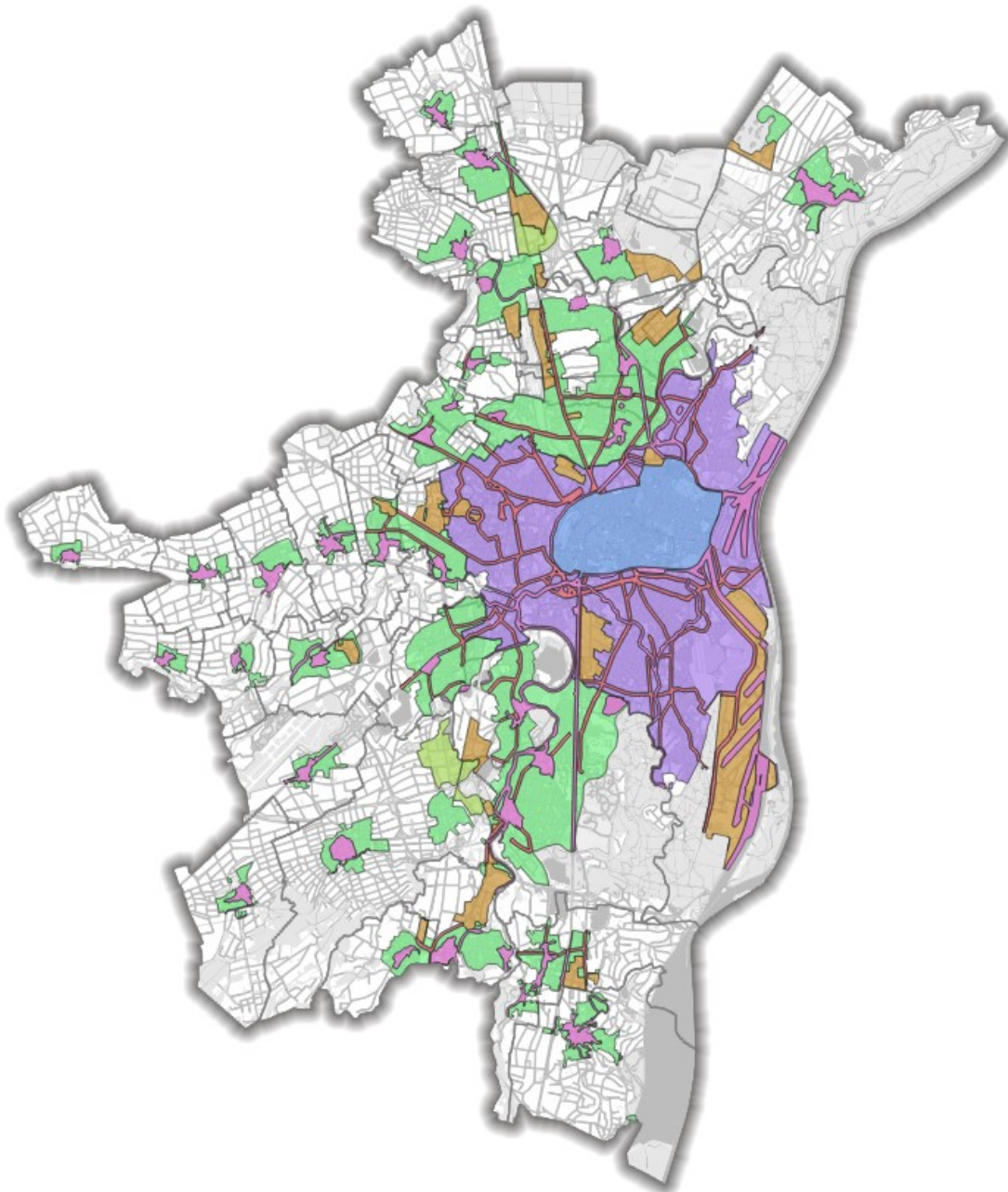
La taille des symboles change avec le nombre de logements créés (plus il est grand, plus il y a de logements)

Donnée éditée en l'état au 12 janvier 2022 sur la carte et les 3 extraits



Règlement local de publicité intercommunal

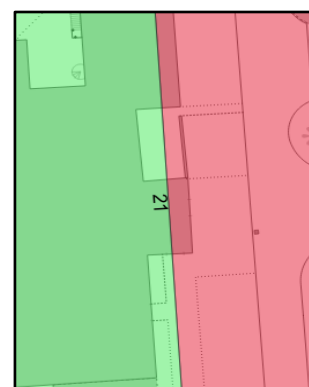
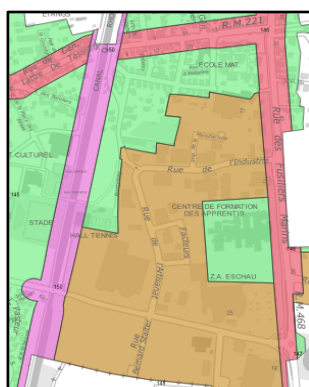
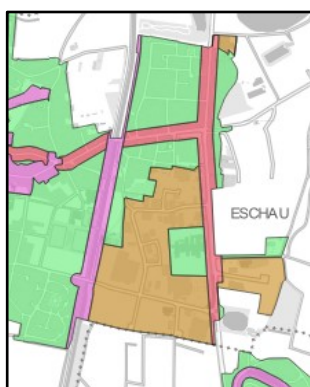
Catégorie	Urbanisme
Définition	Le règlement local de publicité de l'Eurométropole de Strasbourg est un document de planification qui fixe des règles applicables à la publicité, aux enseignes et aux pré-enseignes, visibles des voies ouvertes à la circulation publique, pour préserver la qualité du paysage urbain et protéger notre cadre de vie, tout en prenant en considération les besoins de communication des acteurs économiques, culturels et institutionnels locaux.
Étendue	Eurométropole de Strasbourg
Type de donnée	Vecteur—Polygone
Système de projection	RGF93 – Lambert 93 CC48 (EPSG:3948)
Actualité	Date de création: 28/06/2019 Fréquence de mise à jour: inconnue
Gestionnaire	Direction Urbanisme et Territoires Service Aménagement du Territoire et Projets Urbains Eurométropole de Strasbourg
Consultation	
Lien vers la fiche de métadonnées	fr_strasbourg.eu 2020 08 27 55



Type de zone :

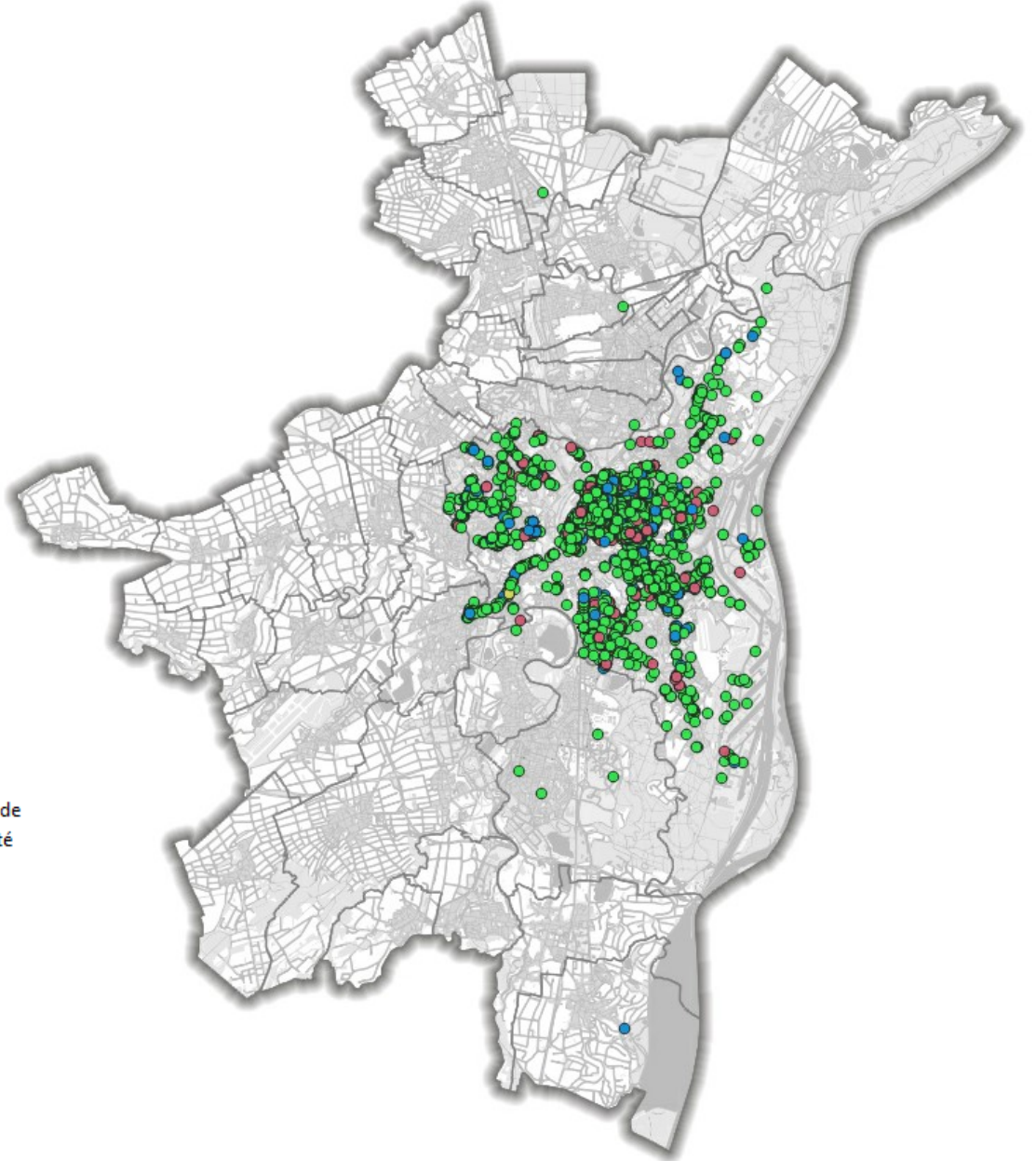
- Périmètres: les centres commerciaux situés hors agglomération
- Zone 1 : Le périmètre Unesco élargi de la commune de Strasbourg
- Zone 2 : Les coeurs historiques des communes autres que Strasbourg et les abords des cours d'eau
- Zone 3 : Les abords de certaines voies structurantes de l'Eurométropole
- Zone 4 : Les zones d'activités, les secteurs commerciaux et les centres commerciaux
- Zone 5 : Les zones urbaines à dominante résidentielle et plus généralement tous les secteurs agglomérés hors commune de Strasbourg et non compris dans les zones 2, 3 ou 4
- Zone 6 : Les zones urbaines à dominante résidentielle et plus généralement tous les secteurs agglomérés hors commune de Strasbourg et non compris dans les zones 1, 3 ou 4

Donnée éditée en l'état au 12 janvier 2022 sur la carte et les 3 extraits



Données d'instruction liées aux enseignes et publicité sur le domaine public

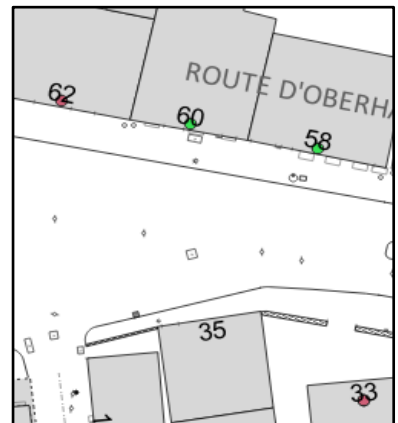
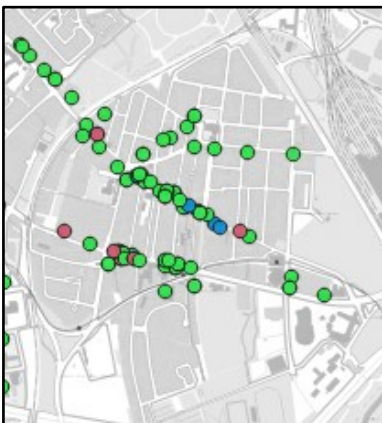
Catégorie	Urbanisme
Définition	<p>Ce jeu de données contient les informations des dossiers d'instruction concernant les enseignes et publicités sur le domaine public. Le domaine public désigne en droit public français l'ensemble des biens appartenant à l'Etat, à des collectivités locales ou établissements / personnes publics.</p> <p>Cette donnée est gérée par le service de la Police du Bâtiment, en charge de l'instruction et de la délivrance des autorisations en matière d'occupation des sols sur le Territoires de l'Eurométropole. Le système d'information PPETS permet la gestion des dossiers d'instruction concernant les enseignes et publicités localisées sur le domaine public de Strasbourg. Pour le moment, il n'y a pas d'interfaçage automatique entre le SI PPETS et le SIG. Les données sont donc interfacées par une opération manuelle d'export/import réalisée par un agent du service de la Police du Bâtiment.</p> <p>Le jeu de données dans le SIG est composée de 2 couches : ad_si_ppets_dossier et ad_si_ppets_enseigne.</p> <p>Ces données sont mises en place et utilisées dans le cadre du projet d'Urbanisme réglementaire (voir les métadonnées "Parcelles faisant l'objet de dossier(s) d'urbanisme réglementaire"). Ce projet a visé à localiser, à la parcelle, les dossiers gérés par le service de la Police du Bâtiment.</p>
Étendue	Eurométropole de Strasbourg
Type de donnée	Vecteur—Ponctuel
Système de projection	RGF93 – Lambert 93 CC48 (EPSG:3948)
Actualité	<p>Date de création: 01/05/2021</p> <p>Fréquence de mise à jour: irrégulière</p>
Gestionnaire	<p>Direction Urbanisme et Territoires</p> <p>Service Police du Bâtiment</p> <p>Eurométropole de Strasbourg</p>
Consultation	<div style="display: flex; justify-content: space-around; align-items: center;"> <div style="border: 1px solid gray; border-radius: 10px; padding: 5px; background-color: #cccccc;">Donnée en Open Data</div> <div style="border: 1px solid gray; border-radius: 10px; padding: 5px; background-color: #6aa84f; color: white;">Consultable en interne</div> <div style="border: 1px solid gray; border-radius: 10px; padding: 5px; background-color: #cccccc;">Consultable par les communes</div> </div>
Lien vers la fiche de métadonnées	fr.strasbourg.eu/2021_03_08_4



État du dossier :

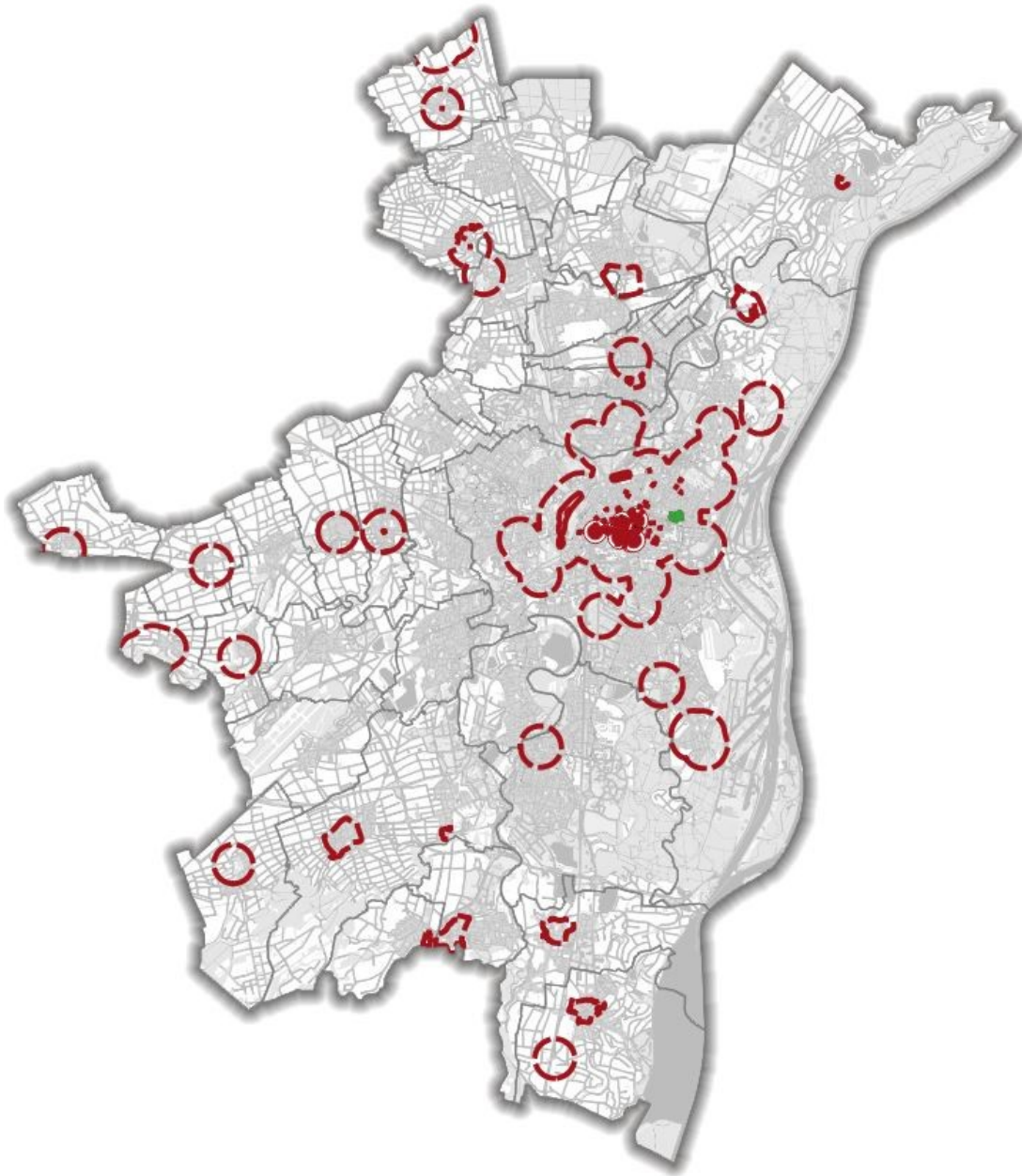
- Archivé
- En attente de complétude
- En attente de conformité
- En cours d'instruction

Donnée éditée en l'état au 12 janvier 2022 sur la carte et les 3 extraits

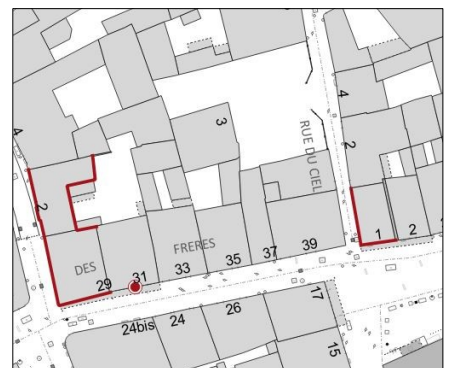
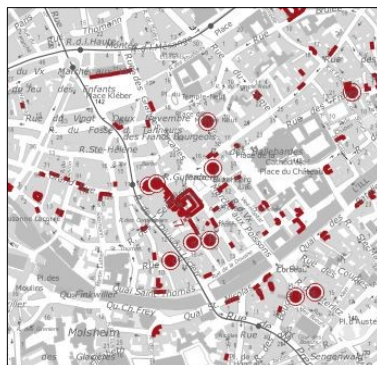
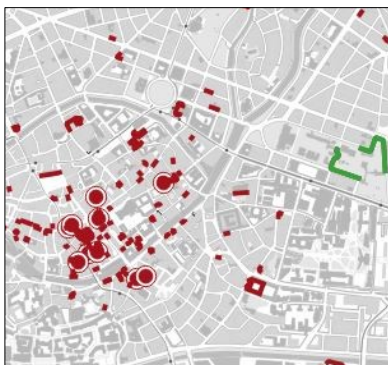


Monuments historiques

Catégorie	Urbanisme
Définition	<p>Ces données représentent les monuments historiques et leurs périmètres de protection de 500m sur le territoire de l'Eurométropole de Strasbourg.</p> <p>Elles s'appuient sur l'Atlas du patrimoine diffusé par le Ministère de la Culture.</p> <p>La représentation des informations permet de mettre en avant la nature de la protection.</p>
Étendue	Eurométropole de Strasbourg
Type de donnée	Vecteur—Ponctuel - Linéaire
Système de projection	RGF93 – Lambert 93 CC48 (EPSG:3948)
Actualité	<p>Date de révision: 20/08/2022</p> <p>Fréquence de mise à jour: quand nécessaire</p>
Gestionnaire	<p>Direction Urbanisme et Territoires</p> <p>Service Géomatique et Connaissance du Territoire</p> <p>Eurométropole de Strasbourg</p>
Consultation	<div style="display: flex; justify-content: space-around; align-items: center;"><div style="border: 1px solid gray; border-radius: 10px; background-color: #76b82a; color: white; padding: 10px; text-align: center;">Donnée en Open Data</div><div style="border: 1px solid gray; border-radius: 10px; background-color: #76b82a; color: white; padding: 10px; text-align: center;">Consultable en interne</div><div style="border: 1px solid gray; border-radius: 10px; background-color: #76b82a; color: white; padding: 10px; text-align: center;">Consultable par les communes</div></div>
Lien vers la fiche de métadonnées	fr_strasbourg.eu 2022 10 14 99


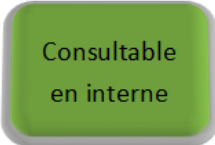
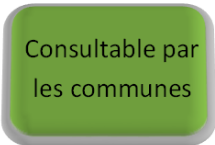


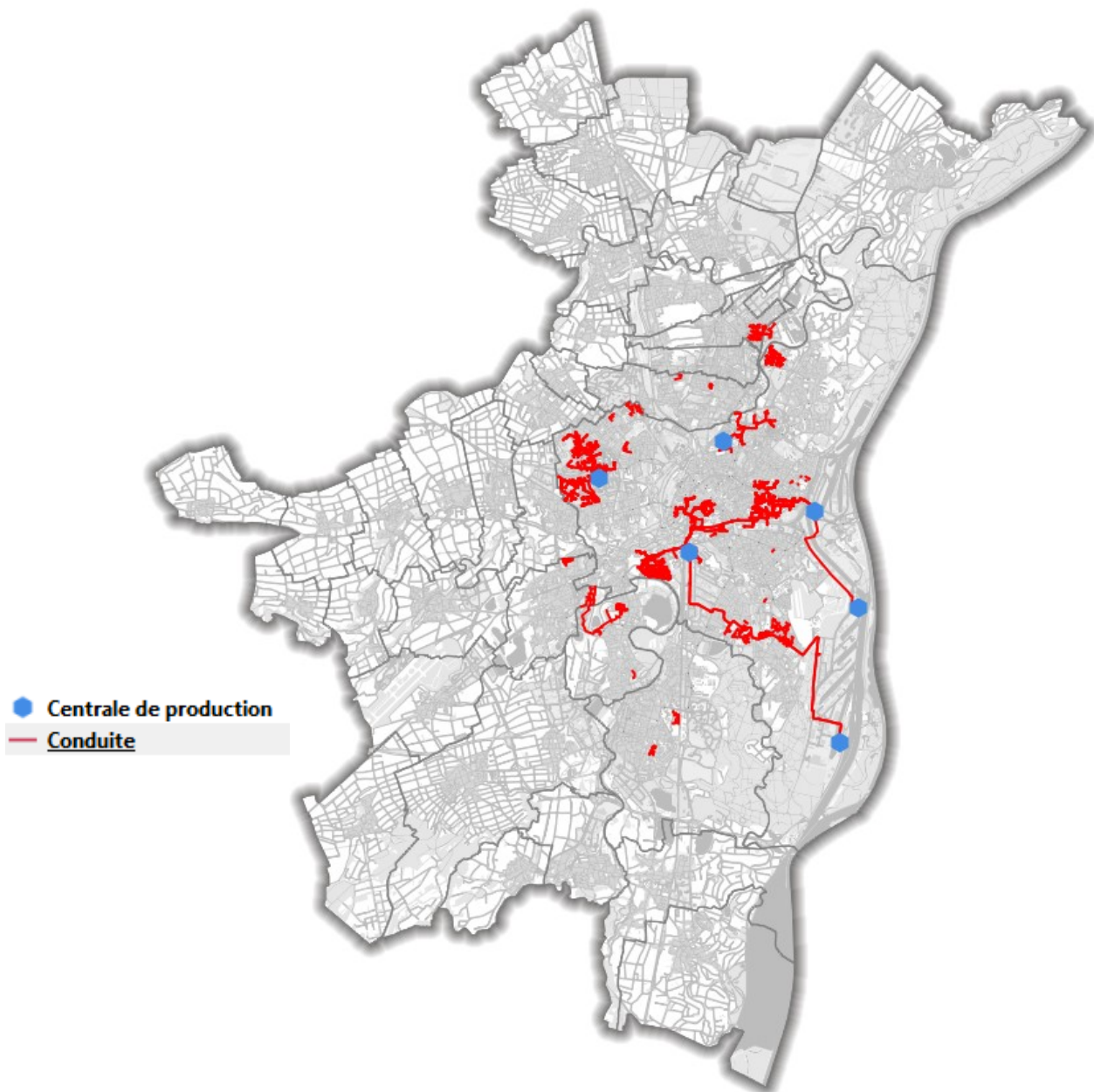
Donnée éditée en l'état au 17 novembre 2022 sur la carte et les 3 extraits



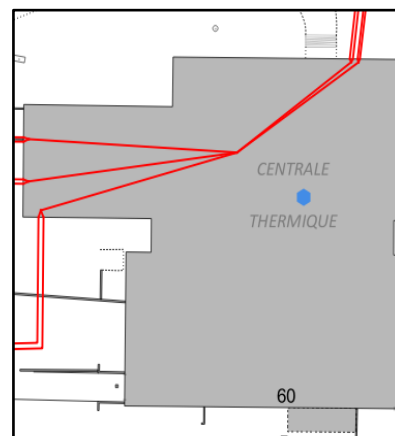
CONSTRUCTION, IMMOBILIER, ENERGIE

Réseaux de chaleur

Catégorie	Construction, immobilier, énergie
Définition	<p>La Direction Mission Énergie a repris depuis juillet 2017 l'exploitation des tracés des réseaux de chaleur sur le territoire de la collectivité pour centraliser les données géographiques de ces réseaux sur un document unique.</p> <p>Le projet SIG réalisé en partenariat avec le service Géomatique permet la centralisation des données des différents réseaux de chaleur sur le même référentiel et la même table d'attribut. Il permet une mise à jour et une consultation facile et rapide des données.</p> <p>Une couche supplémentaire, classe "eg_rdc_perim_vigilance" avec alias = "Réseau de chaleur : périmètre de vigilance PLU", est rajoutée en 2021 dans le cadre de la modification 3 du PLU. Ce périmètre délimite une zone d'obligation pour les pétitionnaires de faire une demande de raccordement au réseau de chaleur auprès de la collectivité.</p>
Étendue	Eurométropole de Strasbourg
Type de donnée	Vecteur — Linéaire et ponctuel
Système de projection	RGF93 – Lambert 93 CC48 (EPSG:3948)
Actualité	Date de création: 01/06/2019 Fréquence de mise à jour: en continu
Gestionnaire	Direction de Mission T.E.R.R.E. Service Mission Énergie Eurométropole de Strasbourg
Consultation	  
Lien vers la fiche de métadonnées	fr.strasbourg.eu 2019 06 07 13

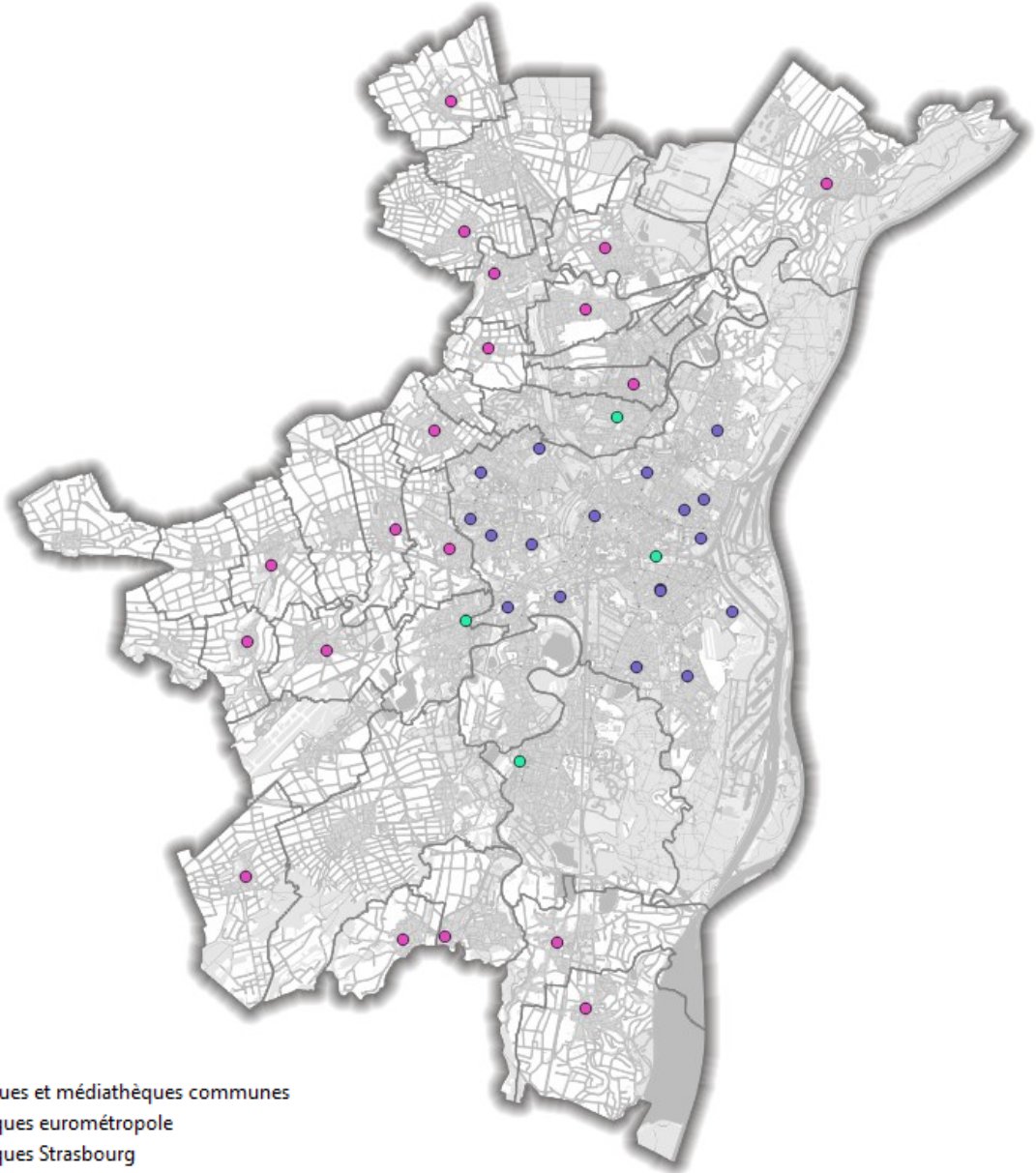


Donnée éditée en l'état au 12 janvier 2022 sur la carte et les 3 extraits

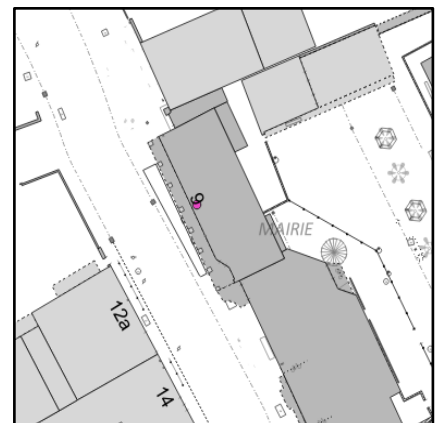
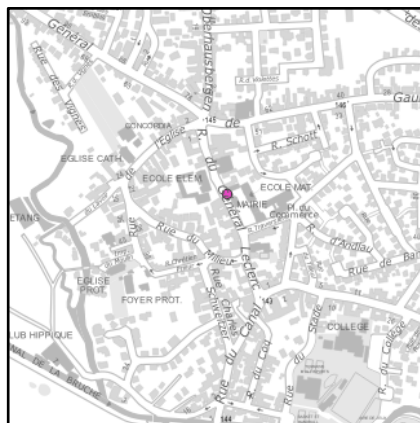
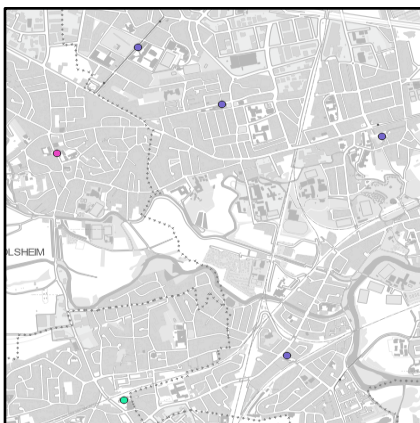


Bibliothèques et médiathèques

Catégorie	Construction, immobilier, énergie
Définition	La couche représente la localisation des médiathèques et bibliothèques de lecture publique sur le territoire de l'Eurométropole. Elle englobe les médiathèques de l'Eurométropole, les médiathèques de Strasbourg ainsi que les bibliothèques et médiathèques des autres communes du territoire eurométropolitain.
Étendue	Eurométropole de Strasbourg
Type de donnée	Vecteur — Ponctuel
Système de projection	RGF93 – Lambert 93 CC48 (EPSG:3948)
Actualité	Date de création: 01/01/2019 Fréquence de mise à jour: quand nécessaire
Gestionnaire	Direction de la Culture Service Médiathèques Eurométropole de Strasbourg
Consultation	<div style="display: flex; justify-content: space-around; align-items: center;"> <div style="border: 1px solid gray; border-radius: 10px; background-color: #76b82a; color: white; padding: 5px; text-align: center;">Donnée en Open Data</div> <div style="border: 1px solid gray; border-radius: 10px; background-color: #76b82a; color: white; padding: 5px; text-align: center;">Consultable en interne</div> <div style="border: 1px solid gray; border-radius: 10px; background-color: #76b82a; color: white; padding: 5px; text-align: center;">Consultable par les communes</div> </div>
Lien vers la fiche de métadonnées	fr.strasbourg.eu/2019_12_02_59



Donnée éditée en l'état au 12 janvier 2022 sur la carte et les 3 extraits



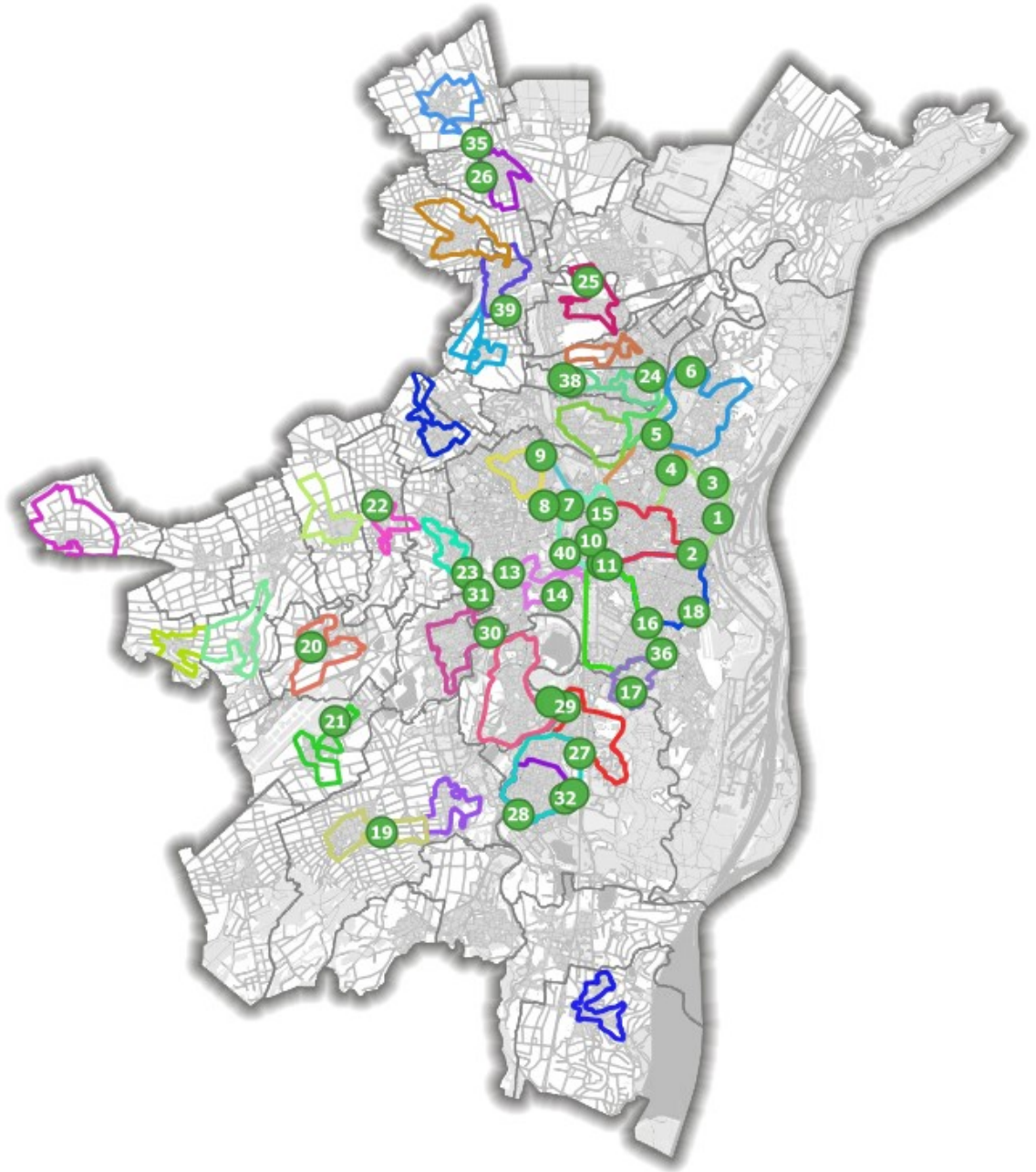
Documentation du patrimoine bâti

Catégorie	Construction, immobilier, énergie
Définition	Le Service Gestion et Inventaire du patrimoine bâti gère l'ensemble du patrimoine bâti de la ville et de l'Eurométropole de Strasbourg. Une campagne de relevés photo réalisée en 2018 est venue alimenter la documentation déjà existante du patrimoine bâti: Fiches descriptives, plans d'intervention et d'évacuation. L'ensemble de ces données a été déposé sur un espace sharecan accessible dorénavant via cette table.
Étendue	Eurométropole de Strasbourg
Type de donnée	Vecteur— Table alphanumérique
Système de projection	RGF93 – Lambert 93 CC48 (EPSG:3948)
Actualité	Date de création: 27/02/2019 Fréquence de mise à jour: mensuelle
Gestionnaire	Direction Architecture et Patrimoine Service Gestion et Inventaire du Patrimoine Bâti Eurométropole de Strasbourg
Consultation	<div style="display: flex; justify-content: space-around; align-items: center;"> <div style="border: 1px solid gray; border-radius: 10px; padding: 5px; background-color: #f0f0f0;">Donnée en Open Data</div> <div style="border: 1px solid gray; border-radius: 10px; padding: 5px; background-color: #76b82a; color: white; text-align: center;">Consultable en interne</div> <div style="border: 1px solid gray; border-radius: 10px; padding: 5px; background-color: #f0f0f0;">Consultable par les communes</div> </div>
Lien vers la fiche de métadonnées	fr_strasbourg.eu_2019_02_27_73

SANTE, SPORT

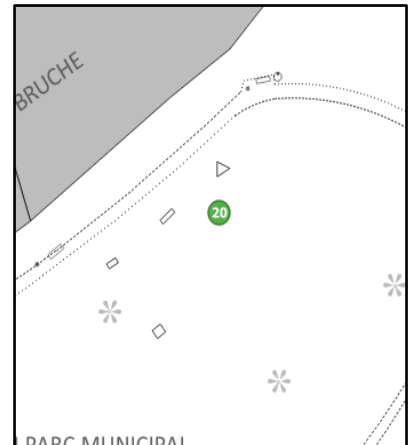
Aires d'agrès le long des parcours Vitaboucle

Catégorie	Santé, sport
Définition	<p>Cette donnée localise les différentes aires d'agrès liées à des parcours Vitaboucle.</p> <p>Chaque aire d'agrès comporte des informations sur :</p> <ul style="list-style-type: none">- la localisation de l'aire- le nom de l'aire- la ou les Vitaboucle à laquelle ou auxquelles l'aire est rattachée- le nom de la commune sur laquelle l'aire se trouve- sa composition (flots d'agrès ou agrès isolés)- son état général- remarques éventuelles- une ou 2 photos de l'aire <p>Cette donnée permet d'assurer un suivi d'information sur l'état des agrès et de rendre disponible les informations quant à une éventuelle réparation et/ou remplacement des agrès mis à disposition.</p>
Étendue	Eurométropole de Strasbourg
Type de donnée	Vecteur—Ponctuel
Système de projection	RGF93 – Lambert 93 CC48 (EPSG:3948)
Actualité	<p>Date de révision: 07/02/2020</p> <p>Fréquence de mise à jour: en continu</p>
Gestionnaire	<p>Direction des Sports</p> <p>Service Administration de la Direction des Sports</p> <p>Eurométropole de Strasbourg</p>
Consultation	<div style="display: flex; justify-content: space-around; align-items: center;"><div style="border: 1px solid gray; border-radius: 10px; background-color: #76b82a; color: white; padding: 5px; text-align: center;">Donnée en Open Data</div><div style="border: 1px solid gray; border-radius: 10px; background-color: #76b82a; color: white; padding: 5px; text-align: center;">Consultable en interne</div><div style="border: 1px solid gray; border-radius: 10px; background-color: #ccc; padding: 5px; text-align: center;">Consultable par les communes</div></div>
Lien vers la fiche de métadonnées	fr.strasbourg.eu/2020/02/07/76



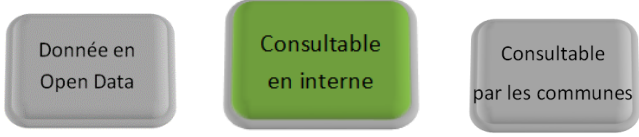
- Boucles sportives
-
-
-
- Aire d'agrès

Donnée éditée en l'état au 12 janvier 2022 sur la carte et les 3 extraits

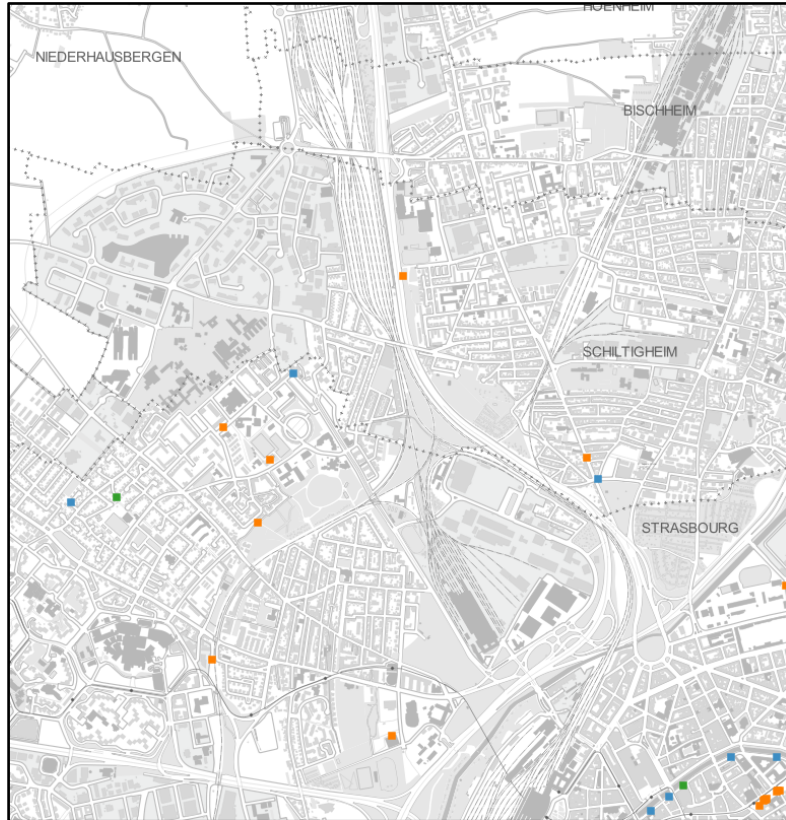


ALERTES, REMONTEES DE SIGNALEMENT

Signalements d'anomalies

Catégorie	Alertes, remontées de signalements
Définition	<p>Afin de faciliter les remontées d'alertes de la part des utilisateurs du SIG de l'Eurométropole de Strasbourg, le Service Géomatique a mis en place 2 tables de signalements d'anomalies.</p> <p>elyre.ig_inf_signal_anomalie : pour les anomalies signalées dans Oracle (elyx), également visible dans elyx web via "signalement des anomalies cartographiques".</p> <p>alert.al_signalement_anomalie : pour les anomalies signalées dans Postgis (qgis).</p> <p>Toutes personnes utilisant le SIG peut alerter d'un ajout, d'une modification ou d'une suppression sur n'importe quelle couche de données géographiques, base Oracle ou Postgis.</p>
Étendue	Eurométropole de Strasbourg
Type de donnée	Vecteur—Ponctuel
Système de projection	RGF93 – Lambert 93 CC48 (EPSG:3948)
Actualité	Date de création: 07/07/2015 Fréquence de mise à jour: en continu
Gestionnaire	Direction Urbanisme et Territoires Service Géomatique et Connaissance du Territoire Eurométropole de Strasbourg
Consultation	
Lien vers la fiche de métadonnées	fr.strasbourg.eu/2015_09_02_6

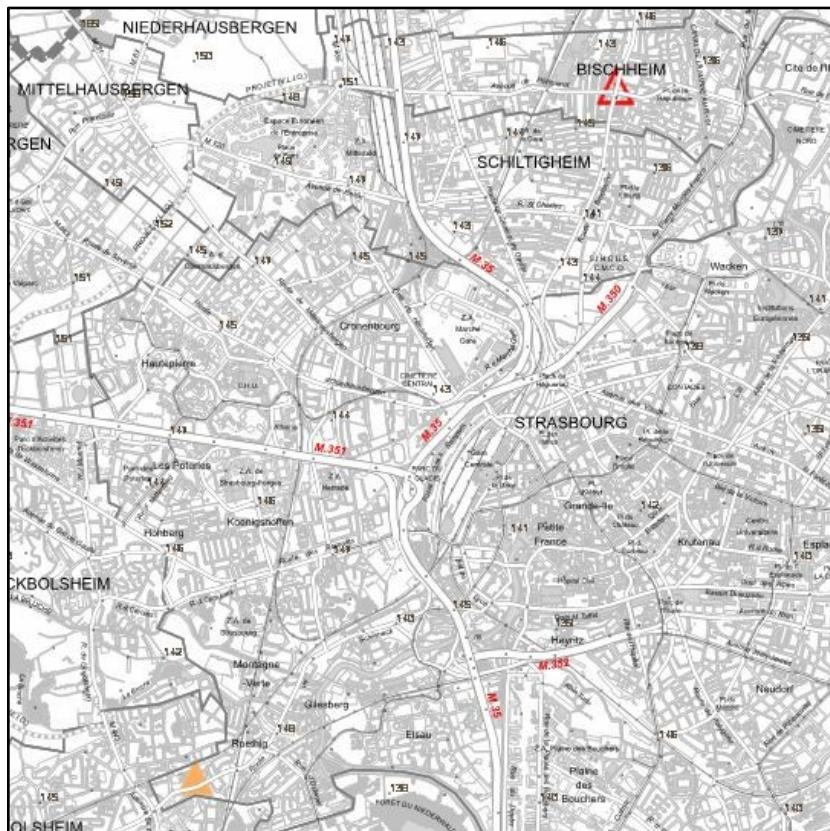
QGIS :



État :

- neuf
- en cours

ELYX :



Donnée éditée en l'état au 12 janvier 2022 sur la carte et les 3 extraits

LES SERVICES AUX COMMUNES

Services rendus par l'Eurométropole de Strasbourg

▪ Concernant les données de référence :

- Mise à jour des données de référence : topographie, parcellaire, bâtiments publics, etc.
- Export de données de référence sur le ban communal selon les besoins
- Production de plans et de cartes (*exemple : cartes standard au format A3 avec au recto le plan de la commune et au verso les noms de rues*)
- Consultation des données sur l'intranet cartographique (dont consultation des données cadastrales): Qgisweb
- Transmission de fichiers DWG pour des récolements à la demande de la commune (*ex : récolement du réseau d'éclairage public*). Ces fichiers sont transmis uniquement sur demande de la commune et non du prestataire.
- Plan des propriétaires institutionnels
- Entretien des canevas de référence locaux en planimétrie et en altimétrie et de la station permanente GNSS
- Service d'amélioration du positionnement par satellites en temps-réel :
Ce service permet une amélioration de la précision de positionnement des systèmes de positionnement par satellites GNSS (Global Navigation Satellite System, comprenant notamment GPS, GLONASS, GALILEO) par méthodes différentielles en se basant sur les observations réalisées par la station GNSS permanente ETOILE située au Centre Administratif de l'Eurométropole de Strasbourg. Ce service est ouvert gratuitement aux communes et à leurs prestataires. La description technique de ce service et ses conditions détaillées d'accès sont décrites dans un document annexe.

▪ Concernant les données métropolitaines :

- Consultation élargie de données métropolitaines sur l'intranet cartographique Qgisweb
- Participation aux animations et à l'espace collaboratif de la communauté des géomaticiens de l'ems

▪ En matière de formation et de conseil :

- Découverte du SIG de l'EMS (1/2 journée)
- Utilisation de l'intranet cartographique Qgisweb
- Aide à la rédaction des clauses techniques relatives aux données géolocalisées dans les marchés publics

Services identifiés à développer (socle de base)

▪ Concernant les données de référence :

- Coproduction des données de référence (filaire, équipements commerces et services)
- Apporter une expertise pour tout ce qui concerne la création de nouveaux numéros de voirie, de noms de voies et également pour le contrôle du fichier du RIL.

▪ Concernant les données métropolitaines :

- Extraction et mise à disposition des données sur le ban communal, selon les besoins
- Production de cartes et plans standards (plans et cartes numériques, à l'échelle communale ou métropolitaine (selon les besoins), pour des demandes ne représentant pas une durée de travail supérieure à une journée.
- Coproduction des données métropolitaines

▪ En matière de formation et de conseil :

- Utilisation avancée de data.strasbourg.eu
- Utilisation de l'extranet cartographique 3D – Od@cité

Ce socle de base des services pourra être complété selon les besoins émis par les communes et selon les choix faits en matière de SIG métropolitain